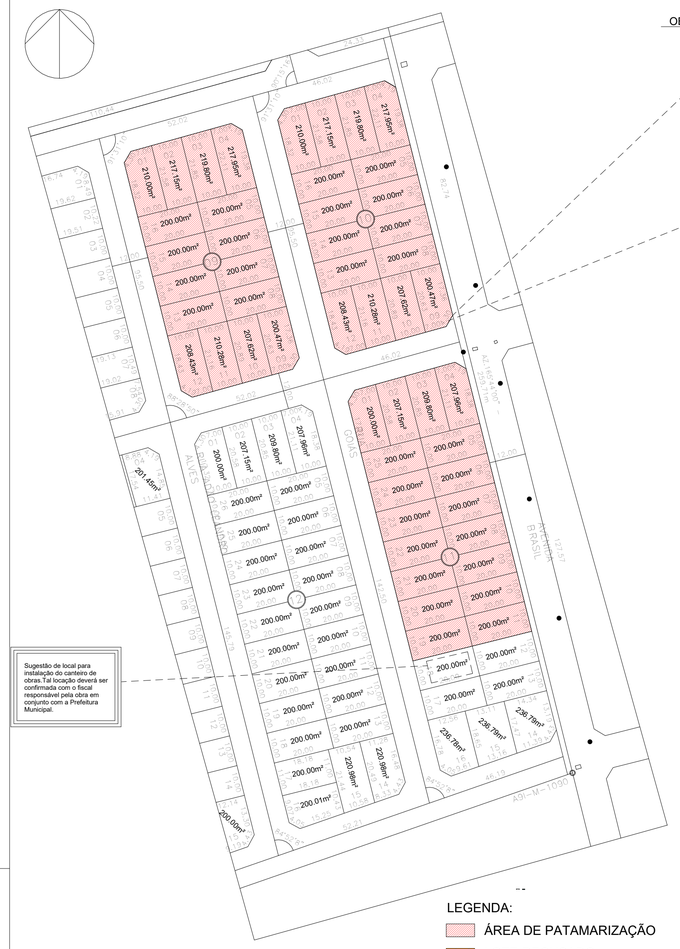

1 LOCALIZAÇÃO

ESCALA - 1 : 1000

TABELA DE CERCA EM MADEIRA COM 9 FIOS DE ARAME FARPADO		
MATERIAL	ALTURA DO GUARDA-CORPO	COMPRIMENTO
CERCA EM MADEIRA ROLIÇA H1,70M COM 9 FIOS DE ARAME FARPADO	1,70	734,64
Total geral: 3		734,64

ÁREA DE GRAMA TALUDE		
QUADRA E LOTE	NOME AMBIENTE	ÁREA
QD.09, LT.13	TALUDE, GRAMA	30,00 m²
QD.09, LT.14	TALUDE, GRAMA	34,00 m²
Total geral		64,00 m²

QUANTITATIVO DO GUARDA-CORPO EM CONCRETO				
QUADRA E LOTE	ALTURA DO GUARDA-CORPO	COMPRIMENTO	ÁREA (M²)	MATERIAL
QD.09, LT.01	1,20	28,17	33,81 m²	GUARDA-CORPO DE CONCRETO
QD.09, LT.02	1,20	10,00	12,00 m²	GUARDA-CORPO DE CONCRETO
QD.09, LT.03	1,20	19,12	22,94 m²	GUARDA-CORPO DE CONCRETO
QD.09, LT.08	1,20	13,40	16,08 m²	GUARDA-CORPO DE CONCRETO
QD.09, LT.12	1,20	10,13	12,15 m²	GUARDA-CORPO DE CONCRETO
QD.09, LT.13	1,20	13,39	16,06 m²	GUARDA-CORPO DE CONCRETO
QD.09, LT.15	1,20	17,76	21,31 m²	GUARDA-CORPO DE CONCRETO
QD.09, LT.16	1,20	10,00	12,00 m²	GUARDA-CORPO DE CONCRETO
QD.10, LT.02	1,20	19,14	22,97 m²	GUARDA-CORPO DE CONCRETO
QD.10, LT.03	1,20	10,00	12,00 m²	GUARDA-CORPO DE CONCRETO
QD.10, LT.04	1,20	29,22	35,06 m²	GUARDA-CORPO DE CONCRETO
QD.10, LT.08	1,20	13,35	16,02 m²	GUARDA-CORPO DE CONCRETO
QD.11, LT.01	1,20	26,16	31,39 m²	GUARDA-CORPO DE CONCRETO
QD.11, LT.02	1,20	10,00	12,00 m²	GUARDA-CORPO DE CONCRETO
QD.11, LT.03	1,20	10,00	12,00 m²	GUARDA-CORPO DE CONCRETO
Total geral: 28		239,83	287,80 m²	

ÁREA DE RAMPA		
QUADRA E LOTE	DESCRIÇÃO	Área
QD.09, LT.01	RAMPA	6,07 m²
QD.09, LT.02	RAMPA	6,39 m²
QD.09, LT.03	RAMPA	6,71 m²
QD.09, LT.05	RAMPA	6,01 m²
QD.09, LT.06	RAMPA	6,01 m²
QD.09, LT.07	RAMPA	6,01 m²
QD.09, LT.08	RAMPA	6,01 m²
QD.09, LT.10	RAMPA	6,92 m²
QD.09, LT.11	RAMPA	7,23 m²
QD.09, LT.12	RAMPA	7,54 m²
QD.09, LT.13	RAMPA	6,01 m²
QD.09, LT.14	RAMPA	6,02 m²
QD.09, LT.16	RAMPA	6,01 m²
QD.10, LT.02	RAMPA	6,38 m²
QD.10, LT.03	RAMPA	6,71 m²
QD.10, LT.04	RAMPA	7,02 m²
QD.10, LT.05	RAMPA	6,01 m²
QD.10, LT.06	RAMPA	6,00 m²
QD.10, LT.07	RAMPA	6,01 m²
QD.10, LT.08	RAMPA	6,01 m²
QD.10, LT.10	RAMPA	6,91 m²
QD.10, LT.11	RAMPA	7,25 m²
QD.10, LT.12	RAMPA	7,56 m²
QD.10, LT.13	RAMPA	6,01 m²
QD.10, LT.14	RAMPA	6,01 m²
QD.10, LT.15	RAMPA	6,01 m²
QD.10, LT.16	RAMPA	6,02 m²
QD.11, LT.01	RAMPA	6,08 m²
QD.11, LT.02	RAMPA	6,39 m²
QD.11, LT.03	RAMPA	6,70 m²
QD.11, LT.05	RAMPA	6,01 m²
QD.11, LT.06	RAMPA	6,02 m²
QD.11, LT.07	RAMPA	6,01 m²
QD.11, LT.08	RAMPA	6,01 m²
QD.11, LT.09	RAMPA	6,01 m²
QD.11, LT.10	RAMPA	6,01 m²
QD.11, LT.11	RAMPA	6,01 m²
QD.11, LT.19	RAMPA	6,01 m²
QD.11, LT.20	RAMPA	6,02 m²
QD.11, LT.21	RAMPA	6,02 m²
QD.11, LT.22	RAMPA	6,02 m²
QD.11, LT.23	RAMPA	6,02 m²
QD.11, LT.24	RAMPA	6,01 m²
QD.11, LT.25	RAMPA	6,01 m²
Total geral: 45		282,22 m²

TABELA DE TOPOGRAFIA			
Nome	Corte	Aterro	Corte/Aterro
QD.09, LT.01	0,39 m³	188,12 m³	187,73 m³
QD.09, LT.02	0,00 m³	189,80 m³	189,80 m³
QD.09, LT.03	0,54 m³	244,39 m³	243,85 m³
QD.09, LT.05	5,95 m³	36,94 m²	31,00 m³
QD.09, LT.06	3,46 m³	40,32 m³	36,86 m³
QD.09, LT.07	1,87 m³	51,37 m³	49,50 m³
QD.09, LT.08	2,64 m³	45,12 m³	42,49 m³
QD.09, LT.10	56,23 m³	3,59 m²	-52,64 m³
QD.09, LT.11	63,59 m³	2,11 m²	-61,48 m³
QD.09, LT.12	65,11 m³	2,19 m²	-62,92 m³
QD.09, LT.13	3,10 m³	111,93 m³	108,83 m³
QD.09, LT.14	0,74 m³	128,22 m³	127,48 m³
QD.09, LT.15	0,31 m³	179,29 m³	178,98 m³
QD.09, LT.16	0,24 m³	126,94 m³	126,70 m³
QD.10, LT.02	0,22 m³	220,09 m³	219,88 m³
QD.10, LT.03	0,00 m³	282,80 m³	282,80 m³
QD.10, LT.04	0,11 m³	262,12 m³	262,01 m³
QD.10, LT.05	0,02 m³	122,39 m³	122,37 m³
QD.10, LT.06	0,00 m³	87,45 m³	87,45 m³
QD.10, LT.07	0,01 m³	92,91 m³	92,89 m³
QD.10, LT.08	1,31 m³	84,35 m³	83,05 m³
QD.10, LT.09	66,91 m³	3,29 m²	-63,61 m³
QD.10, LT.10	43,28 m³	7,74 m²	-35,54 m³
QD.10, LT.11	35,01 m³	12,44 m³	-22,57 m³
QD.10, LT.12	26,76 m³	16,24 m³	-10,52 m³
QD.10, LT.13	2,13 m³	29,73 m³	27,60 m³
QD.10, LT.14	0,39 m³	29,24 m³	28,85 m³
QD.10, LT.15	0,46 m³	40,52 m³	40,06 m³
QD.10, LT.16	0,40 m³	73,65 m³	73,25 m³
QD.11, LT.01	0,34 m³	238,53 m³	238,19 m³
QD.11, LT.02	0,01 m³	233,18 m³	233,17 m³
QD.11, LT.03	0,44 m³	221,65 m³	221,21 m³
QD.11, LT.05	0,00 m³	112,53 m³	112,53 m³
QD.11, LT.06	0,00 m³	122,75 m³	122,75 m³
QD.11, LT.07	0,00 m³	90,39 m³	90,39 m³
QD.11, LT.08	0,00 m³	83,92 m³	83,92 m³
QD.11, LT.09	0,00 m³	92,30 m³	92,30 m³
QD.11, LT.10	0,03 m³	116,15 m³	116,12 m³
QD.11, LT.11	0,26 m³	83,25 m³	83,00 m³
QD.11, LT.19	0,51 m³	50,18 m³	49,67 m³
QD.11, LT.20	0,07 m³	88,72 m³	88,65 m³
QD.11, LT.21	0,00 m³	100,40 m³	100,40 m³
QD.11, LT.22	16,21 m³	87,98 m³	71,78 m³
QD.11, LT.23	0,00 m³	84,16 m³	84,16 m³
QD.11, LT.24	0,00 m³	73,76 m³	73,76 m³
QD.11, LT.25	0,00 m³	66,03 m³	66,03 m³
Total Lotes: 46	399,01 m³	4661,16 m³	4262,15 m³

ÁREA DE GRAMA RECUO FRONTAL		
QUADRA E LOTE	NOME AMBIENTE	ÁREA
QD.09, LT.01	GRAMA, RECUO FRONTAL	45,03 m²
QD.09, LT.02	GRAMA, RECUO FRONTAL	54,08 m²
QD.09, LT.03	GRAMA, RECUO FRONTAL	55,59 m²
QD.09, LT.04	GRAMA, RECUO FRONTAL	0,00 m²
QD.09, LT.05	GRAMA, RECUO FRONTAL	49,65 m²
QD.09, LT.06	GRAMA, RECUO FRONTAL	50,45 m²
QD.09, LT.07	GRAMA, RECUO FRONTAL	49,89 m²
QD.09, LT.08	GRAMA, RECUO FRONTAL	50,45 m²
QD.09, LT.09	GRAMA, RECUO FRONTAL	0,00 m²
QD.09, LT.10	GRAMA, RECUO FRONTAL	57,16 m²
QD.09, LT.11	GRAMA, RECUO FRONTAL	59,49 m²
QD.09, LT.12	GRAMA, RECUO FRONTAL	56,53 m²
QD.09, LT.13	GRAMA, RECUO FRONTAL	44,00 m²
QD.09, LT.14	GRAMA, RECUO FRONTAL	44,00 m²
QD.09, LT.15	GRAMA, RECUO FRONTAL	44,00 m²
QD.09, LT.16	GRAMA, RECUO FRONTAL	44,00 m²
QD.10, LT.01	GRAMA, RECUO FRONTAL	0,00 m²
QD.10, LT.02	GRAMA, RECUO FRONTAL	54,09 m²
QD.10, LT.03	GRAMA, RECUO FRONTAL	54,68 m²
QD.10, LT.04	GRAMA, RECUO FRONTAL	52,66 m²
QD.10, LT.05	GRAMA, RECUO FRONTAL	49,65 m²
QD.10, LT.06	GRAMA, RECUO FRONTAL	49,65 m²
QD.10, LT.07	GRAMA, RECUO FRONTAL	49,65 m²
QD.10, LT.08	GRAMA, RECUO FRONTAL	49,65 m²
QD.10, LT.09	GRAMA, RECUO FRONTAL	0,00 m²
QD.10, LT.10	GRAMA, RECUO FRONTAL	57,16 m²
QD.10, LT.11	GRAMA, RECUO FRONTAL	59,49 m²
QD.10, LT.12	GRAMA, RECUO FRONTAL	56,53 m²
QD.10, LT.13	GRAMA, RECUO FRONTAL	49,65 m²
QD.10, LT.14	GRAMA, RECUO FRONTAL	50,45 m²
QD.10, LT.15	GRAMA, RECUO FRONTAL	50,45 m²
QD.10, LT.16	GRAMA, RECUO FRONTAL	49,65 m²
QD.11, LT.01	GRAMA, RECUO FRONTAL	45,83 m²
QD.11, LT.02	GRAMA, RECUO FRONTAL	53,22 m²
QD.11, LT.03	GRAMA, RECUO FRONTAL	55,56 m²
QD.11, LT.04	GRAMA, RECUO FRONTAL	0,00 m²
QD.11, LT.05	GRAMA, RECUO FRONTAL	50,45 m²
QD.11, LT.06	GRAMA, RECUO FRONTAL	50,45 m²
QD.11, LT.07	GRAMA, RECUO FRONTAL	50,45 m²
QD.11, LT.08	GRAMA, RECUO FRONTAL	50,45 m²
QD.11, LT.09	GRAMA, RECUO FRONTAL	50,45 m²
QD.11, LT.10	GRAMA, RECUO FRONTAL	50,45 m²
QD.11, LT.11	GRAMA, RECUO FRONTAL	50,45 m²
QD.11, LT.19	GRAMA, RECUO FRONTAL	50,45 m²
QD.11, LT.20	GRAMA, RECUO FRONTAL	50,45 m²
QD.11, LT.21	GRAMA, RECUO FRONTAL	50,45 m²
QD.11, LT.22	GRAMA, RECUO FRONTAL	50,45 m²
QD.11, LT.23	GRAMA, RECUO FRONTAL	50,45 m²
QD.11, LT.24	GRAMA, RECUO FRONTAL	50,45 m²
QD.11, LT.25	GRAMA, RECUO FRONTAL	50,45 m²
Total geral		2298,64 m²

ÁREA DO MURO DE ARRIMO - FORA DA PROJEÇÃO DA CASA - ACIMA DE 1,20M			
QUADRA E LOTE	DESCRIÇÃO DO MURO	MATERIAL	ÁREA
QD.10, LT.02	ARRIMO ACIMA 1,20M	BLOCO DE CONCRETO (14CM) - ARRIMO FINAL 16CM	24,41 m²
QD.10, LT.04	ARRIMO ACIMA 1,20M	BLOCO DE CONCRETO (14CM) - ARRIMO FINAL 16CM	22,22 m²
QD.10, LT.03	ARRIMO ACIMA 1,20M	BLOCO DE CONCRETO (14CM) - ARRIMO FINAL 16CM	16,38 m²
QD.09, LT.01	ARRIMO ACIMA 1,20M	BLOCO DE CONCRETO (14CM) - ARRIMO FINAL 16CM	11,81 m²
QD.09, LT.15	ARRIMO ACIMA 1,20M	BLOCO DE CONCRETO (14CM) - ARRIMO FINAL 16CM	14,00 m²
QD.09, LT.16	ARRIMO ACIMA 1,20M	BLOCO DE CONCRETO (14CM) - ARRIMO FINAL 16CM	10,00 m²
QD.09, LT.03	ARRIMO ACIMA 1,20M	BLOCO DE CONCRETO (14CM) - ARRIMO FINAL 16CM	31,83 m²
QD.11, LT.03	ARRIMO ACIMA 1,20M	BLOCO DE CONCRETO (14CM) - ARRIMO FINAL 16CM	25,41 m²
QD.11, LT.01	ARRIMO ACIMA 1,20M	BLOCO DE CONCRETO (14CM) - ARRIMO FINAL 16CM	25,56 m²
QD.11, LT.01	ARRIMO ACIMA 1,20M	BLOCO DE CONCRETO (14CM) - ARRIMO FINAL 16CM	18,00 m²
QD.11, LT.02	ARRIMO ACIMA 1,20M	BLOCO DE CONCRETO (14CM) - ARRIMO FINAL 16CM	18,00 m²
QD.11, LT.03	ARRIMO ACIMA 1,20M	BLOCO DE CONCRETO (14CM) - ARRIMO FINAL 16CM	14,30 m²
QD.09, LT.03	ARRIMO ACIMA 1,20M	BLOCO DE CONCRETO (14CM) - ARRIMO FINAL 16CM	19,68 m²
QD.10, LT.02	ARRIMO ACIMA 1,20M	BLOCO DE CONCRETO (14CM) - ARRIMO FINAL 16CM	14,76 m²
QD.10, LT.04	ARRIMO ACIMA 1,20M	BLOCO DE CONCRETO (14CM) - ARRIMO FINAL 16CM	16,00 m²
Total geral: 15			282,36 m²

ÁREA DO MURO DE ARRIMO - FORA DA PROJEÇÃO DA CASA - ATÉ 1,20M			
QUADRA E LOTE	DESCRIÇÃO DO MURO	MATERIAL	ÁREA
QD.10, LT.12	ARRIMO ATÉ 1,20M	BLOCO DE CONCRETO (14CM) - ARRIMO FINAL 16CM	8,17 m²
QD.10, LT.09	ARRIMO ATÉ 1,20M	BLOCO DE CONCRETO (14CM) - ARRIMO FINAL 16CM	12,10 m²
QD.09, LT.12	ARRIMO ATÉ 1,20M	BLOCO DE CONCRETO (14CM) - ARRIMO FINAL 16CM	14,49 m²
QD.09, LT.09	ARRIMO ATÉ 1,20M	BLOCO DE CONCRETO (14CM) - ARRIMO FINAL 16CM	7,80 m²
QD.09, LT.01	ARRIMO ATÉ 1,20M	BLOCO DE CONCRETO (14CM) - ARRIMO FINAL 16CM	19,98 m²
QD.09, LT.02	ARRIMO ATÉ 1,20M	BLOCO DE CONCRETO (14CM) - ARRIMO FINAL 16CM	10,00 m²
QD.11, LT.05	ARRIMO ATÉ 1,20M	BLOCO DE CONCRETO (14CM) - ARRIMO FINAL 16CM	3,52 m²
QD.10, LT.16	ARRIMO ATÉ 1,20M	BLOCO DE CONCRETO (14CM) - ARRIMO FINAL 16CM	4,02 m²
Total geral: 8			80,07 m²

ÁREA DO MURO DE ARRIMO - DENTRO DA PROJEÇÃO DA CASA - ACIMA 1,20M			
QUADRA E LOTE	DESCRIÇÃO DO MURO	MATERIAL	ÁREA
QD.09, LT.13	ARRIMO DENTRO DA PROJ. ACIMA 1,20M P.	BLOCO DE CONCRETO (14CM) - ARRIMO FINAL 16CM	35,04 m²
Total geral: 1			35,04 m²

ÁREA DO MURO DE ARRIMO - DENTRO DA PROJEÇÃO DA CASA - ATÉ 1,20M			
QUADRA E LOTE	DESCRIÇÃO DO MURO	MATERIAL	ÁREA
QD.10, LT.03	ARRIMO DENTRO DA PROJ. DA CASA - ATÉ 1,20M	BLOCO DE CONCRETO (14CM) - ARRIMO FINAL 16CM	8,67 m²
QD.10, LT.16	ARRIMO DENTRO DA PROJ. DA CASA - ATÉ 1,20M	BLOCO DE CONCRETO (14CM) - ARRIMO FINAL 16CM	15,52 m²
QD.10, LT.05	ARRIMO DENTRO DA PROJ. DA CASA - ATÉ 1,20M	BLOCO DE CONCRETO (14CM) - ARRIMO FINAL 16CM	15,32 m²
QD.10, LT.15	ARRIMO DENTRO DA PROJ. DA CASA - ATÉ 1,20M	BLOCO DE CONCRETO (14CM) - ARRIMO FINAL 16CM	11,68 m²
QD.10, LT.06	ARRIMO DENTRO DA PROJ. DA CASA - ATÉ 1,20M	BLOCO DE CONCRETO (14CM) - ARRIMO FINAL 16CM	8,00 m²
QD.10, LT.14	ARRIMO DENTRO DA PROJ. DA CASA - ATÉ 1,20M	BLOCO DE CONCRETO (14CM) - ARRIMO FINAL 16CM	8,00 m²
QD.10, LT.13	ARRIMO DENTRO DA PROJ. DA CASA - ATÉ 1,20M	BLOCO DE CONCRETO (14CM) - ARRIMO FINAL 16CM	15,60 m²
QD.10, LT.08	ARRIMO DENTRO DA PROJ. DA CASA - ATÉ 1,20M	BLOCO DE CONCRETO (14CM) - ARRIMO FINAL 16CM	21,68 m²
QD.10, LT.07	ARRIMO DENTRO DA PROJ. DA CASA - ATÉ 1,20M	BLOCO DE CONCRETO (14CM) - ARRIMO FINAL 16CM	5,00 m²
QD.10, LT.08	ARRIMO DENTRO DA PROJ. DA CASA - ATÉ 1,20M	BLOCO DE CONCRETO (14CM) - ARRIMO FINAL 16CM	4,92 m²
QD.09, LT.08	ARRIMO DENTRO DA PROJ. DA CASA - ATÉ 1,20M	BLOCO DE CONCRETO (14CM) - ARRIMO FINAL 16CM	21,78 m²
QD.09, LT.14	ARRIMO DENTRO DA PROJ. DA CASA - ATÉ 1,20M	BLOCO DE CONCRETO (14CM) - ARRIMO FINAL 16CM	15,24 m²
QD.09, LT.07	ARRIMO DENTRO DA PROJ. DA CASA - ATÉ 1,20M	BLOCO DE CONCRETO (14CM) - ARRIMO FINAL 16CM	12,00 m²
QD.09, LT.15	ARRIMO DENTRO DA PROJ. DA CASA - ATÉ 1,20M	BLOCO DE CONCRETO (14CM) - ARRIMO FINAL 16CM	18,50 m²
QD.09, LT.06	ARRIMO DENTRO DA PROJ. DA CASA - ATÉ 1,20M	BLOCO DE CONCRETO (14CM) - ARRIMO FINAL 16CM	11,56 m²
QD.09, LT.16	ARRIMO DENTRO DA PROJ. DA CASA - ATÉ 1,20M	BLOCO DE CONCRETO (14CM) - ARRIMO FINAL 16CM	7,94 m²
QD.09, LT.05	ARRIMO DENTRO DA PROJ. DA CASA - ATÉ 1,20M	BLOCO DE CONCRETO (14CM) - ARRIMO FINAL 16CM	12,10 m²
QD.09, LT.01	ARRIMO DENTRO DA PROJ. DA CASA - ATÉ 1,20M	BLOCO DE CONCRETO (14CM) - ARRIMO FINAL 16CM	8,57 m²
QD.11, LT.25	ARRIMO DENTRO DA PROJ. DA CASA - ATÉ 1,20M	BLOCO DE CONCRETO (14CM) - ARRIMO FINAL 16CM	11,64 m²
QD.11, LT.05	ARRIMO DENTRO DA PROJ. DA CASA - ATÉ 1,20M	BLOCO DE CONCRETO (14CM) - ARRIMO FINAL 16CM	11,68 m²
QD.11, LT.24	ARRIMO DENTRO DA PROJ. DA CASA - ATÉ 1,20M	BLOCO DE CONCRETO (14CM) - ARRIMO FINAL 16CM	11,48 m²
QD.11, LT.06	ARRIMO DENTRO DA PROJ. DA CASA - ATÉ 1,20M	BLOCO DE CONCRETO (14CM) - ARRIMO FINAL 16CM	11,48 m²
QD.11, LT.19	ARRIMO DENTRO DA PROJ. DA CASA - ATÉ 1,20M	BLOCO DE CONCRETO (14CM) - ARRIMO FINAL 16CM	12,24 m²
QD.11, LT.11	ARRIMO DENTRO DA PROJ. DA CASA - ATÉ 1,20M	BLOCO DE CONCRETO (14CM) - ARRIMO FINAL 16CM	13,52 m²
QD.10, LT.07	ARRIMO DENTRO DA PROJ. DA CASA - ATÉ 1,20M	BLOCO DE CONCRETO (14CM) - ARRIMO FINAL 16CM	7,94 m²
QD.11, LT.23	ARRIMO DENTRO DA PROJ. DA CASA - ATÉ 1,20M	BLOCO DE CONCRETO (14CM) - ARRIMO FINAL 16CM	11,64 m²
QD.11, LT.07	ARRIMO DENTRO DA PROJ. DA CASA - ATÉ 1,20M	BLOCO DE CONCRETO (14CM) - ARRIMO FINAL 16CM	11,40 m²
QD.11, LT.22	ARRIMO DENTRO DA PROJ. DA CASA - ATÉ 1,20M	BLOCO DE CONCRETO (14CM) - ARRIMO FINAL 16CM	11,64 m²
QD.11, LT.08	ARRIMO DENTRO DA PROJ. DA CASA - ATÉ 1,20M	BLOCO DE CONCRETO (14CM) - ARRIMO FINAL 16CM	11,40 m²
QD.11, LT.21	ARRIMO DENTRO DA PROJ. DA CASA - ATÉ 1,20M	BLOCO DE CONCRETO (14CM) - ARRIMO FINAL 16CM	15,28 m²
QD.11, LT.09	ARRIMO DENTRO DA PROJ. DA CASA - ATÉ 1,20M	BLOCO DE CONCRETO (14CM) - ARRIMO FINAL 16CM	11,60 m²
QD.11, LT.20	ARRIMO DENTRO DA PROJ. DA CASA - ATÉ 1,20M	BLOCO DE CONCRETO (14CM) - ARRIMO FINAL 16CM	15,28 m²
QD.11, LT.10	ARRIMO DENTRO DA PROJ. DA CASA - ATÉ 1,20M	BLOCO DE CONCRETO (14CM) - ARRIMO FINAL 16CM	11,96 m²
Total geral: 33			402,25 m²

TABELA DE DIMENSÕES DOS MUROS DE ARRIMO PARA DRENAGEM				
QUADRA E LOTE	DESCRIÇÃO DO MURO	COMPRIMENTO	ÁREA	ÁREA DE MANTA BIDIM
QD.10, LT.02	ARRIMO ACIMA 1,20M	21,50 m	24,41 m²	52,04 m²
QD.10, LT.04	ARRIMO ACIMA 1,20M	19,30 m	22,22 m²	47,34 m²
QD.10, LT.03	ARRIMO ACIMA 1,20M	9,92 m	16,38 m²	34,25 m²
QD.09, LT.01	ARRIMO ACIMA 1,20M	9,84 m	11,81 m²	25,09 m²
QD.09, LT.15	ARRIMO ACIMA 1,20M	10,00 m	14,00 m²	29,50 m²
QD.09, LT.16	ARRIMO ACIMA 1,20M	10,00 m	10,00 m²	21,50 m²
QD.09, LT.03	ARRIMO ACIMA 1,20M	22,03 m	31,83 m²	66,97 m²
QD.11, LT.03	ARRIMO ACIMA 1,20M	21,04 m	25,41 m²	53,98 m²
QD.11, LT.01	ARRIMO ACIMA 1,20M	17,24 m	25,56 m²	53,71 m²
QD.11, LT.01	ARRIMO ACIMA 1,20M	9,92 m	18,00 m²	37,49 m²
QD.11, LT.02	ARRIMO ACIMA 1,20M	10,00 m	18,00 m²	37,50 m²
QD.11, LT.03	ARRIMO ACIMA 1,20M	9,92 m	14,30 m²	30,08 m²
QD.09, LT.03	ARRIMO ACIMA 1,20M	10,00 m	19,68 m²	40,86 m²
QD.10, LT.02	ARRIMO ACIMA 1,20M	10,00 m	14,76 m²	31,02 m²
QD.10, LT.04	ARRIMO ACIMA 1,20M	9,92 m	16,00 m²	33,49 m²
QD.10, LT.12	ARRIMO ATÉ 1,20M	18,51 m	8,17 m²	19,11 m²
QD.10, LT.09	ARRIMO ATÉ 1,20M	17,44 m	12,10 m²	26,81 m²
QD.09, LT.12	ARRIMO ATÉ 1,20M	18,51 m	14,49 m²	31,76 m²
QD.09, LT.09	ARRIMO ATÉ 1,20M	17,44 m	7,80 m²	18,22 m²
QD.09, LT.01	ARRIMO ATÉ 1,20M	18,24 m	19,98 m²	42,70 m²
QD.09, LT.02	ARRIMO ATÉ 1,20M	10,00 m	10,00 m²	21,50 m²
QD.11, LT.05	ARRIMO ATÉ 1,20M	10,00 m	3,52 m²	8,54 m²
QD.10, LT.16	ARRIMO ATÉ 1,20M	10,13 m	4,02 m²	9,56 m²
QD.09, LT.13	ARRIMO DENTRO DA PROJ. ACIMA 1,20M P.	20,00 m	35,04 m²	73,08 m²
QD.10, LT.03	ARRIMO DENTRO DA PROJ. DA CASA - ATÉ 1,20M	21,77 m	8,67 m²	20,62 m²
QD.10, LT.16	ARRIMO DENTRO DA PROJ. DA CASA - ATÉ 1,20M	20,00 m	15,52 m²	34,04 m²
QD.10, LT.05	ARRIMO DENTRO DA PROJ. DA CASA - ATÉ 1,20M	20,00 m	15,32 m²	33,64 m²
QD.10, LT.15	ARRIMO DENTRO DA PROJ. DA CASA - ATÉ 1,20M	20,08 m	11,68 m²	26,37 m²
QD.10, LT.06	ARRIMO DENTRO DA PROJ. DA CASA - ATÉ 1,20M	20,00 m	8,00 m²	19,00 m²
QD.10, LT.14	ARRIMO DENTRO DA PROJ. DA CASA - ATÉ 1,20M	20,08 m	8,00 m²	19,01 m²
QD.10, LT.13	ARRIMO DENTRO DA PROJ. DA CASA - ATÉ 1,20M	20,00 m	15,60 m²	34,20 m²
QD.10, LT.08	ARRIMO DENTRO DA PROJ. DA CASA - ATÉ 1,20M	19,84 m	21,68 m²	46,34 m²
QD.10, LT.07	ARRIMO DENTRO DA PROJ. DA CASA - ATÉ 1,20M	10,00 m	5,00 m²	11,50 m²
QD.10, LT.08	ARRIMO DENTRO DA PROJ. DA CASA - ATÉ 1,20M	10,00 m	4,92 m²	11,34 m²
QD.09, LT.08	ARRIMO DENTRO DA PROJ. DA CASA - ATÉ 1,20M	20,00 m	21,78 m²	46,56 m²
QD.09, LT.14	ARRIMO DENTRO DA PROJ. DA CASA - ATÉ 1,20M	20,00 m	15,24 m²	33,48 m²
QD.09, LT.07	ARRIMO DENTRO DA PROJ. DA CASA - ATÉ 1,20M	20,08 m	12,00 m²	27,01 m²
QD.09, LT.15	ARRIMO DENTRO DA PROJ. DA CASA - ATÉ 1,20M	19,92 m	18,50 m²	39,99 m²
QD.09, LT.06	ARRIMO DENTRO DA PROJ. DA CASA - ATÉ 1,20M	20,08 m	11,56 m²	26,13 m²
QD.09, LT.16	ARRIMO DENTRO DA PROJ. DA CASA - ATÉ 1,20M	19,92 m	7,94 m²	18,86 m²
QD.09, LT.05	ARRIMO DENTRO DA PROJ. DA CASA - ATÉ 1,20M	20,08 m	12,10 m²	27,20 m²
QD.09, LT.01	ARRIMO DENTRO DA PROJ. DA CASA - ATÉ 1,20M	21,50 m	8,57 m²	20,36 m²
QD.11, LT.25	ARRIMO DENTRO DA PROJ. DA CASA - ATÉ 1,20M	20,00 m	11,64 m²	26,28 m²
QD.11, LT.05	ARRIMO DENTRO DA PROJ. DA CASA - ATÉ 1,20M	20,00 m	11,68 m²	26,36 m²
QD.11, LT.24	ARRIMO DENTRO DA PROJ. DA CASA - ATÉ 1,20M	20,00 m	11,48 m²	25,96 m²
QD.11, LT.06	ARRIMO DENTRO DA PROJ. DA CASA - ATÉ 1,20M	20,00 m	11,48 m²	25,96 m²
QD.11, LT.19	ARRIMO DENTRO DA PROJ. DA CASA - ATÉ 1,20M	20,00 m	12,24 m²	27,48 m²
QD.11, LT.11	ARRIMO DENTRO DA PROJ. DA CASA - ATÉ 1,20M	20,00 m	13,52 m²	30,04 m²
QD.10, LT.07	ARRIMO DENTRO DA PROJ. DA CASA - ATÉ 1,20M	19,92 m	7,94 m²	18,86 m²
QD.11, LT.23	ARRIMO DENTRO DA PROJ. DA CASA - ATÉ 1,20M	20,00 m	11,64 m²	26,28 m²
QD.11, LT.07	ARRIMO DENTRO DA PROJ. DA CASA - ATÉ 1,20M	20,00 m	11,40 m²	25,80 m²
QD.11, LT.22	ARRIMO DENTRO DA PROJ. DA CASA - ATÉ 1,20M	20,00 m	11,64 m²	26,28 m²
QD.11, LT.08	ARRIMO DENTRO DA PROJ. DA CASA - ATÉ 1,20M	20,00 m	11,40 m²	25,80 m²
QD.11, LT.21	ARRIMO DENTRO DA PROJ. DA CASA - ATÉ 1,20M	20,00 m	15,28 m²	33,56 m²
QD.11, LT.09	ARRIMO DENTRO DA PROJ. DA CASA - ATÉ 1,20M	20,00 m	11,60 m²	26,20 m²
QD.11, LT.20	ARRIMO DENTRO DA PROJ. DA CASA - ATÉ 1,20M	20,00 m	15,28 m²	33,56 m²
QD.11, LT.10	ARRIMO DENTRO DA PROJ. DA CASA - ATÉ 1,20M	20,00 m	11,96 m²	26,92 m²
Total geral: 57		984,16 m	799,72 m²	1747,07 m²

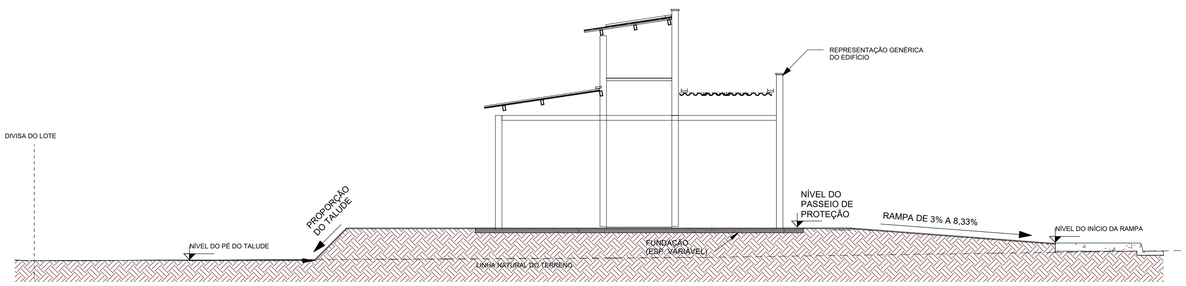

OBS: A rampa de acesso deve ter de 3% a 8,33% chegando no nível do passeio de proteção. Qualquer estrutura de fundação deve ser realizar abaixo deste nível para que a rampa se mantenha como especificada em projeto.

##

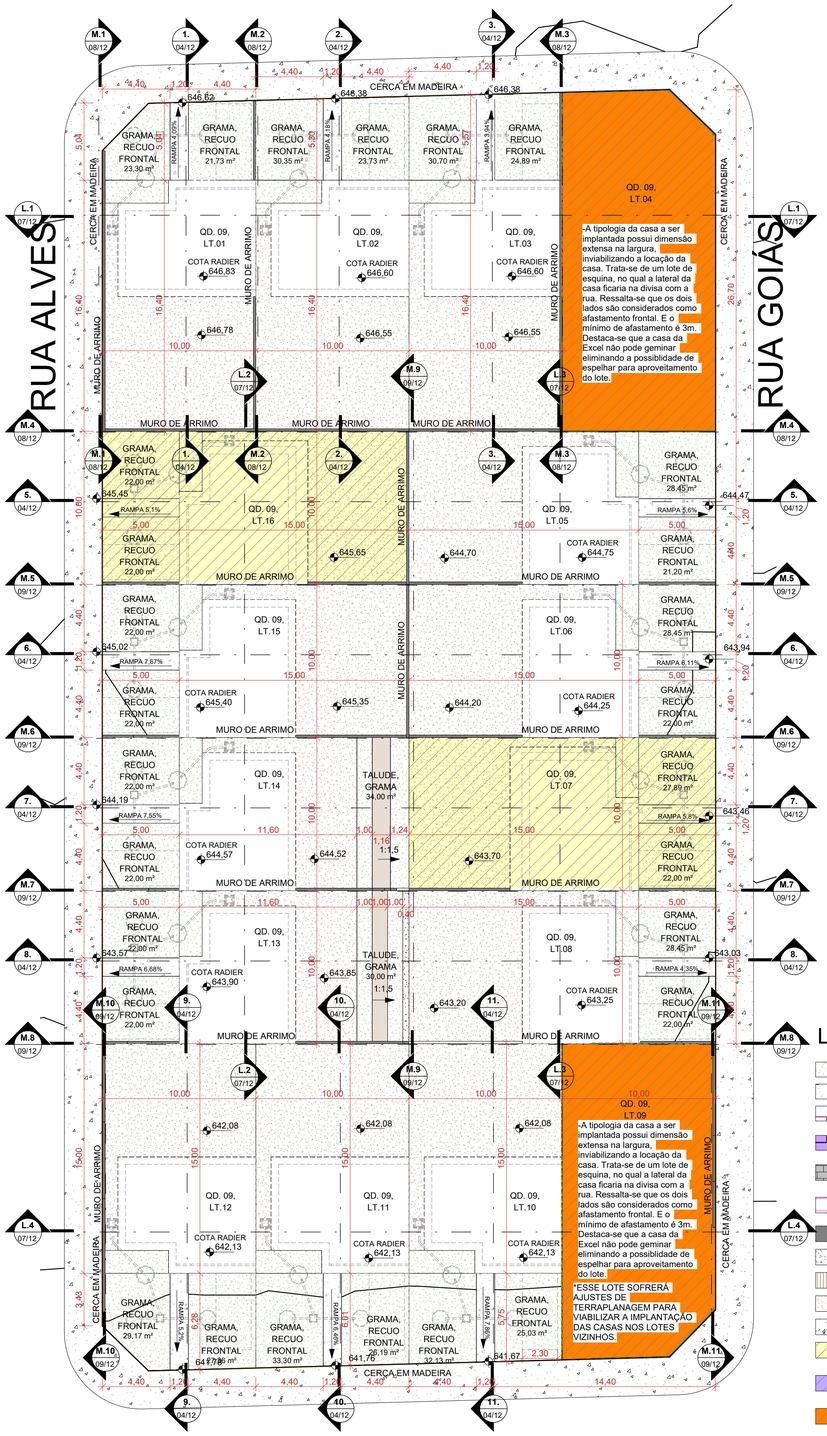

PATAMARIZAÇÃO QD.09

ESCALA - 1 : 200

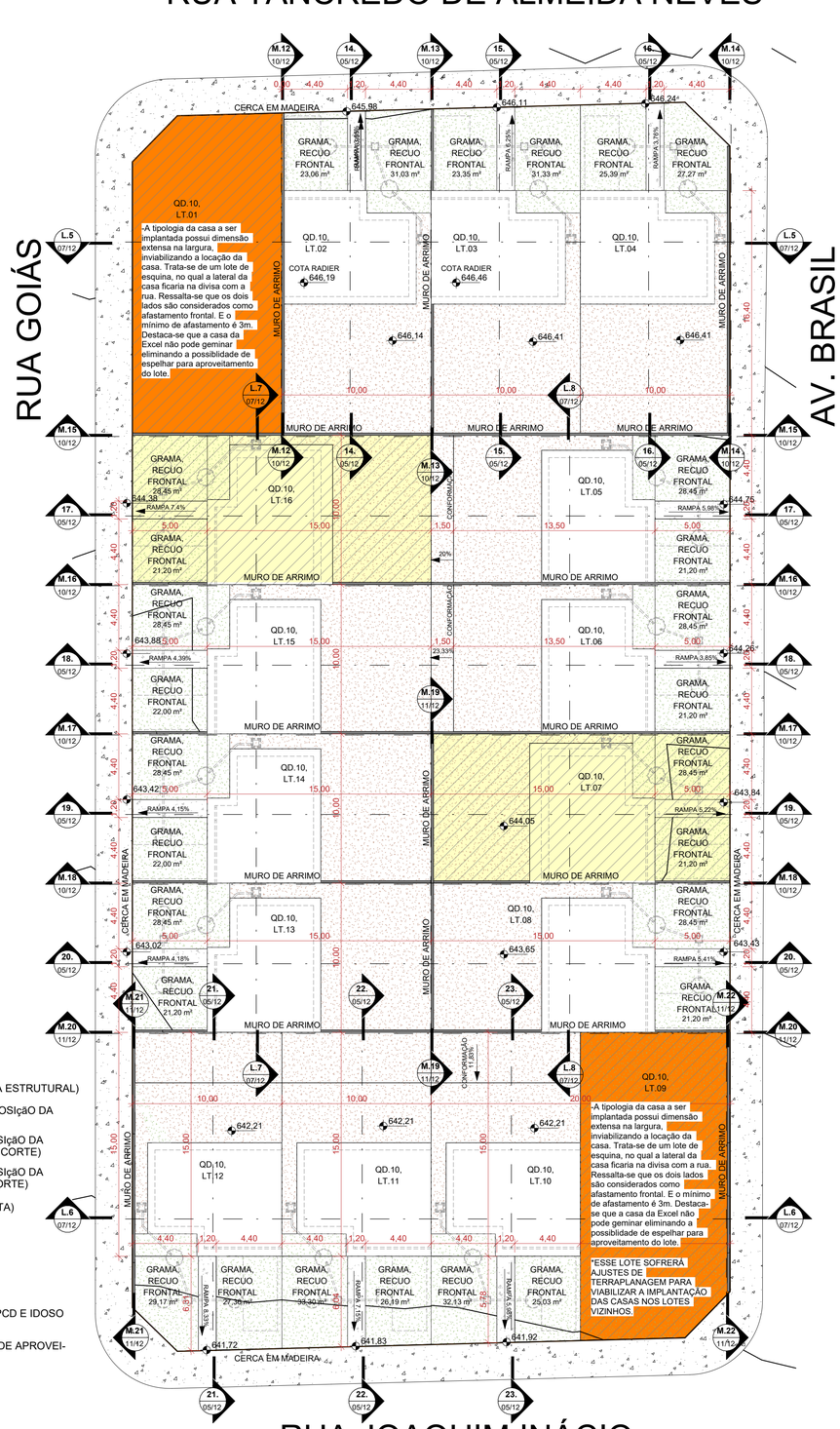

PATAMARIZAÇÃO QD.10

ESCALA - 1 : 200

LEGENDA:

- ÁREA DE GRAMA
- CALçADA
- GUARDA-CORPO (ALVENARIA ESTRUTURAL)
- ARRIMO ABAIXO DA SOBREPOSIçãO DA HABITAçãO (EM CORTE)
- ARRIMO FORA DA SOBREPOSIçãO DA HABITAçãO ACIMA 1,20M (EM CORTE)
- ARRIMO FORA DA SOBREPOSIçãO DA HABITAçãO ATÉ 1,20M (EM CORTE)
- MURO DE ARRIMO (EM PLANTA)
- TERRENO NATURAL
- TALUDE
- TERRENO PATAMARIZADO
- RAMPA
- LOTES RESERVADOS PARA PCD E IDOSO (VER NOTAS)
- LOTES COM POSSIBILIDADE DE APROVEI-TAMENTO (VER NOTAS)
- LOTES RECUSADOS
- CERCA EM MADEIRA
- MURETA HIDRáULICA
- FOSSA SéPTICA
- SUMIDOURO
- VAGA DE GARAGEM
- POSTE

NOTA 1: O TERRENO DO RECUO FRONTAL DE GRAMA DEVERÁ SER NIVELADO EM CONFORMIDADE COM O NÍVEL DA CALÇADA E DO PLATÔ DA CASA.

NOTA 2: A RAMPA DE ACESSO DEVE TER DE 3% A 8,33% CHEGANDO AO NÍVEL DO PASSEIO DE PROTEÇÃO DA CASA. QUALQUER ESTRUTURA DE FUNDAÇÃO DEVE SER REALIZADA ABAIXO DESTE NÍVEL PARA QUE A RAMPA SE MANTENHA COMO ESPECIFICADA EM PROJETO. VER DETALHE EM CORTE ESQUEMÁTICO PRANCHA 01.

NOTA 3:

PATAMARIZAÇÃO

_ O PROJETO DE PATAMARIZAÇÃO FOI EXECUTANDO COM BASE NO LEVANTAMENTO TOPOGRÁFICO REALIZADO PELO TECNÓLOGO EM AGRIMENSURA ROMULO GUILHERME BUENO MENEZES, SOBRE ART Nº 1020240182473

ARRIMOS

_ O DETALHAMENTO DOS MUROS DE ARRIMO ENCONTRA-SE NO PROJETO ESTRUTURAL.

TALUDES

_ DEVERÁ SER PREVISTO SISTEMA DE DRENAGEM DOS TALUDES.
_ O TALUDE E 1M EM SEU ENTORNO DEVERÁ SER REVESTIDO DE COBERTURA VEGETAL.

CALÇADAS

_ O DETALHAMENTO DAS CALÇADAS ENCONTRA-SE NO PROJETO PASSEIO PÚBLICO.

PROJEÇÃO DA VAGA DE VEÍCULO

_ VERIFICAR A POSIÇÃO DAS VAGAS DE VEÍCULO EM PROJETO DE PASSEIO PÚBLICO.

LOTES FORA DOS CRITÉRIOS NECESSÁRIOS:

_ LOTES 04 E 09 DA QUADRA 04, LOTES 01 E 09 DA QUADRA 10 E LOTE 04 DA QUADRA 11, NÃO ATENDEM OS CRITÉRIOS EXIGIDOS PELA AGEHAB. PORÉM, ESSES LOTES SOFRERÃO AJUSTES DE TERRAPLANAGEM PARA VIABILIZAR A IMPLANTAÇÃO DAS CASAS NOS LOTES VIZINHOS.

LOTES RESERVADOS

_ OS LOTES 07 E 16 NA QUADRA 09, LOTES 07 E 16 NA QUADRA 10 E LOTES 07 E 21 NA QUADRA 11, SÃO RESERVADOS PARA IDOSOS E PESSOAS COM DEFICIÊNCIA (PCD), RESPECTIVAMENTE.
_ 5% (CINCO POR CENTO) DAS UNIDADES DE PROGRAMAS DE LOTEAMENTOS SOCIAIS E DE HABITAÇÃO POPULAR SERÃO DESTINADAS ÀS MULHERES VÍTIMAS DE VIOLÊNCIA DOMÉSTICA CONFORME LEI ESTADUAL Nº 21.525/2022. TAIS HABITAÇÕES SERÃO DESIGNADAS EM SORTEIO E NÃO HAVERÃO DIFERENCIAÇÃO ÀS DEMAIS.

HISTÓRICO DE REVISÃO: R00

00 -EMISSÃO INICIAL DO PROJETO
01 - ATUALIZAÇÃO MODELO CONSTRUTIVO - CASA EXCEL
02 - XXXXXXXXXXXXXXXXX
03 - XXXXXXXXXXXXXXXXX
04 - XXXXXXXXXXXXXXXXX
05 - XXXXXXXXXXXXXXXXX

QUADRO DE REVISÕES

REVISÃO	DATA	MOTIVAÇÃO	SOLICITANTE	CONTEÚDO	AUTOR
R00	08/07/2024	Nº SEI e Despacho Nº 202400031006728	SECPLANH	Emissão inicial do projeto	PAULO H. STIVAL
R01	27/01/2024	Nº SEI e Despacho Nº 202400031006728	SECPLANH	Atualização do modelo construtivo	KÁLITA OLIVEIRA

APROVAÇÃO DE PROJETO:

Os projetos referentes ao Processo SEI Nº202400031006728, encontram-se dentro das normas e exigências da AGEHAB, tendo sido elaborado por profissionais habilitados.

GERÊNCIA DE PROJETOS DE IMPLANTAÇÃO

SECRETARIA EXECUTIVA DE PLANEJAMENTO E PROJETOS HABITACIONAIS

AGEHAB Agência Goiana de Habitação

GOVERNO DE GOIÁS O ESTADO QUE DÁ CERTO

PROJETO DE PATAMARIZAÇÃO

VICENTINÓPOLIS MÓD.I - 50 UH

ENDEREÇO DA OBRA: AV. BRASIL, LOTES 01 AO 16 DA QUADRA 09 E 10 E LOTES 01 AO 11 E 19 AO 25 DA QUADRA 11, RES. EMIDIA FERREIRA CHAVES, VICENTINÓPOLIS, GO, CEP.7555500

PROPRIETÁRIO:

AGÊNCIA GOIANA DE HABITAÇÃO - AGEHAB
CNPJ: 01.274.240/0001-47

AUTOR DO PROJETO:

ARQ. URB. PAULO HENRIQUE STIVAL | CAU: A109492-0 / GO

PATAMARIZAÇÃO

CONTEÚDO:

PATAMARIZAÇÃO

ÁREA DO TERRENO: 10.208,31m²	**DESENHO:** PAULO H. STIVAL		**ESCALA:** Como indicado	**FOLHA:** 02/12
ÁREA CONSTRUÍDA: 00.000,00m²	**PROGRAMA:** REVIT - 2025	**DATA:** JAN/2024	**FORMATO:** A1 (841x594mm)	

IMPORTANTE: ANTES DA EXECUÇÃO, VERIFICAR A COMPATIBILIDADE COM PROJETOS COMPLEMENTARES: TOPOGRÁFICO, EXECUTIVO, ESTRUTURAL, ELÉTRICO E HIDRÁULICO.

LEGENDA:

- ÁREA DE GRAMA
- CALçADA
- GUARDA-CORPO (ALVENARIA ESTRUTURAL)
- ARRIMO ABAIXO DA SOBREPOSIçãO DA HABITAçãO (EM CORTE)
- ARRIMO FORA DA SOBREPOSIçãO DA HABITAçãO ACIMA 1,20M (EM CORTE)
- ARRIMO FORA DA SOBREPOSIçãO DA HABITAçãO ATÉ 1,20M (EM CORTE)
- MURO DE ARRIMO (EM PLANTA)
- TERRENO NATURAL
- TALUDE
- TERRENO PATAMARIZADO
- RAMPA
- LOTES RESERVADOS PARA PCD E IDOSO (VER NOTAS)
- LOTES COM POSSIBILIDADE DE APROVEI-TAMENTO (VER NOTAS)
- LOTES RECUSADOS
- CERCA EM MADEIRA
- MURETA HIDRáULICA
- FOSSA SéPTICA
- SUMIDOURO
- VAGA DE GARAGEM
- POSTE

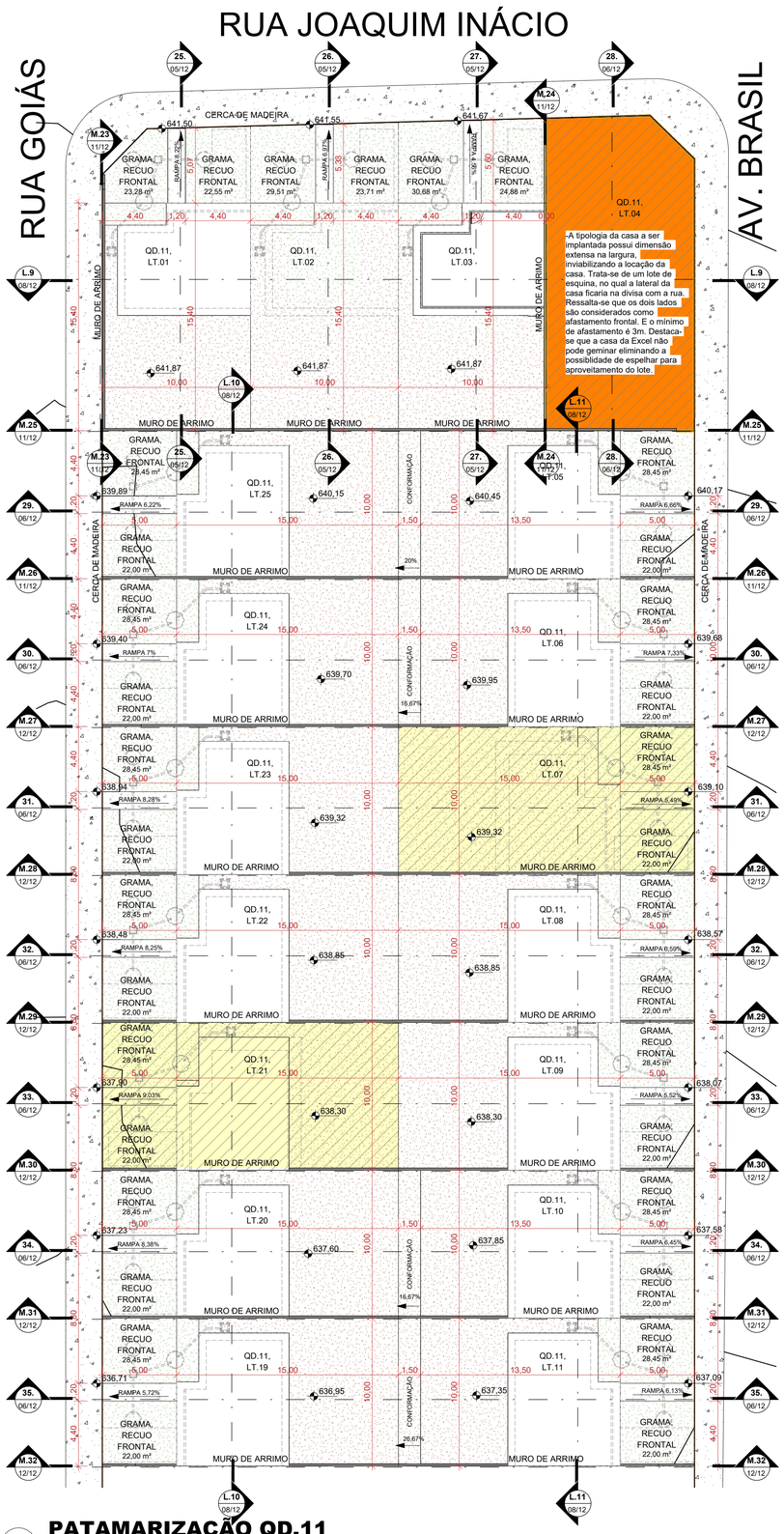

PATAMARIZAÇÃO QD.11

ESCALA - 1 : 200

NOTA 1: O TERRENO DO RECUO FRONTAL DE GRAMA DEVERÁ SER NIVELADO EM CONFORMIDADE COM O NÍVEL DA CALÇADA E DO PLATÔ DA CASA.

NOTA 2: A RAMPA DE ACESSO DEVE TER DE 3% A 8,33% CHEGANDO AO NÍVEL DO PASSEIO DE PROTEÇÃO DA CASA. QUALQUER ESTRUTURA DE FUNDAÇÃO DEVE SER REALIZADA ABAIXO DESTE NÍVEL PARA QUE A RAMPA SE MANTENHA COMO ESPECIFICADA EM PROJETO. VER DETALHE EM CORTE ESQUEMÁTICO PRANCHA 01.

NOTA 3:

PATAMARIZAÇÃO

_ O PROJETO DE PATAMARIZAÇÃO FOI EXECUTANDO COM BASE NO LEVANTAMENTO TOPOGRÁFICO REALIZADO PELO TECNÓLOGO EM AGRIMENSURA ROMULO GUILHERME BUENO MENEZES, SOBRE ART Nº 1020240182473

ARRIMOS

_ O DETALHAMENTO DOS MUROS DE ARRIMO ENCONTRA-SE NO PROJETO ESTRUTURAL.

TALUDES

_ DEVERÁ SER PREVISTO SISTEMA DE DRENAGEM DOS TALUDES.
_ O TALUDE E 1M EM SEU ENTORNO DEVERÁ SER REVESTIDO DE COBERTURA VEGETAL.

CALÇADAS

_ O DETALHAMENTO DAS CALÇADAS ENCONTRA-SE NO PROJETO PASSEIO PÚBLICO.

PROJEÇÃO DA VAGA DE VEÍCULO

_ VERIFICAR A POSIÇÃO DAS VAGAS DE VEÍCULO EM PROJETO DE PASSEIO PÚBLICO.

LOTES FORA DOS CRITÉRIOS NECESSÁRIOS:

_ LOTES 04 E 09 DA QUADRA 04, LOTES 01 E 09 DA QUADRA 10 E LOTE 04 DA QUADRA 11, NÃO ATENDEM OS CRITÉRIOS EXIGIDOS PELA AGEHAB. PORÉM, ESSES LOTES SOFRERÃO AJUSTES DE TERRAPLANAGEM PARA VIABILIZAR A IMPLANTAÇÃO DAS CASAS NOS LOTES VIZINHOS.

LOTES RESERVADOS

_ OS LOTES 07 E 16 NA QUADRA 09, LOTES 07 E 16 NA QUADRA 10 E LOTES 07 E 21 NA QUADRA 11, SÃO RESERVADOS PARA IDOSOS E PESSOAS COM DEFICIÊNCIA (PCD), RESPECTIVAMENTE.
_5% (CINCO POR CENTO) DAS UNIDADES DE PROGRAMAS DE LOTEAMENTOS SOCIAIS E DE HABITAÇÃO POPULAR SERÃO DESTINADAS ÀS MULHERES VÍTIMAS DE VIOLÊNCIA DOMÉSTICA CONFORME LEI ESTADUAL Nº 21.525/2022. TAIS HABITAÇÕES SERÃO DESIGNADAS EM SORTEIO E NÃO HAVERÃO DIFERENCIAÇÃO ÀS DEMAIS.

HISTÓRICO DE REVISÃO: R00

00 -EMISSÃO INICIAL DO PROJETO
01 - ATUALIZAÇÃO MODELO CONSTRUTIVO - CASA EXCEL
02 - XXXXXXXXXXXXXXXXX
03 - XXXXXXXXXXXXXXXXX
04 - XXXXXXXXXXXXXXXXX
05 - XXXXXXXXXXXXXXXXX

QUADRO DE REVISÕES

REVISÃO	DATA	MOTIVAÇÃO	SOLICITANTE	CONTEÚDO	AUTOR
R00	08/07/2024	Nº SEI e Despacho Nº 202400031006728	SECPLANH	Emissão inicial do projeto	PAULO H. STIVAL
R01	27/01/2024	Nº SEI e Despacho Nº 202400031006728	SECPLANH	Atualização do modelo construtivo	KÁLITA OLIVEIRA

APROVAÇÃO DE PROJETO:

Os projetos referentes ao Processo SEI Nº202400031006728, encontram-se dentro das normas e exigências da AGEHAB, tendo sido elaborado por profissionais habilitados.

GERÊNCIA DE PROJETOS DE IMPLANTAÇÃO

SECRETARIA EXECUTIVA DE PLANEJAMENTO E PROJETOS HABITACIONAIS

AGEHAB Agência Goiana de Habitação

GOVERNO DE GOIÁS O ESTADO QUE DÁ CERTO

PROJETO DE PATAMARIZAÇÃO

VICENTINÓPOLIS MÓD.I - 50 UH

ENDEREÇO DA OBRA: AV. BRASIL, LOTES 01 AO 16 DA QUADRA 09 E 10 E LOTES 01 AO 11 E 19 AO 25 DA QUADRA 11, RES. EMIDIA FERREIRA CHAVES, VICENTINÓPOLIS, GO, CEP.7555500

PROPRIETÁRIO:

AGÊNCIA GOIANA DE HABITAÇÃO - AGEHAB
CNPJ: 01.274.240/0001-47

AUTOR DO PROJETO:

ARQ. URB. PAULO HENRIQUE STIVAL | CAU: A109492-0 / GO

PATAMARIZAÇÃO

CONTEÚDO:

PATAMARIZAÇÃO

ÁREA DO TERRENO: 10.208,31m²	**DESENHO:** PAULO H. STIVAL	**ESCALA:** Como indicado	**FOLHA:** 03/12
ÁREA CONSTRUÍDA: 00.000,00m²	**PROGRAMA:** REVIT - 2025 / **DATA:** JAN/2024	**FORMATO:** A1 (841x594mm)	

IMPORTANTE: ANTES DA EXECUÇÃO, VERIFICAR A COMPATIBILIDADE COM PROJETOS COMPLEMENTARES: TOPOGRÁFICO, EXECUTIVO, ESTRUTURAL, ELÉTRICO E HIDRÁULICO.

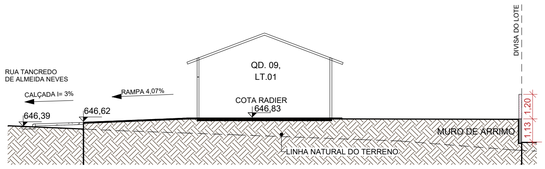

6 **1.**

ESCALA - 1 : 150

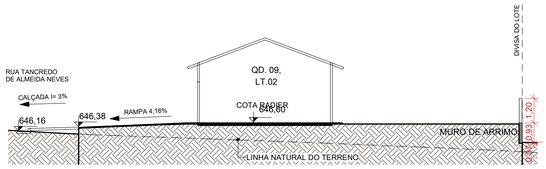

7 **2.**

ESCALA - 1 : 150

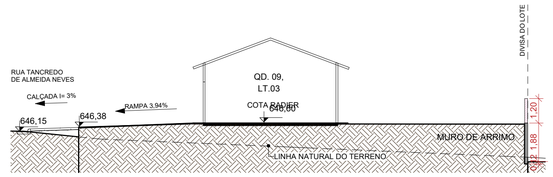

8 **3.**

ESCALA - 1 : 150



10 **5.**

ESCALA - 1 : 150

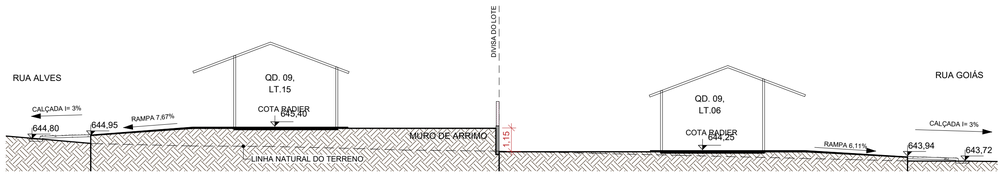

11 **6.**

ESCALA - 1 : 150

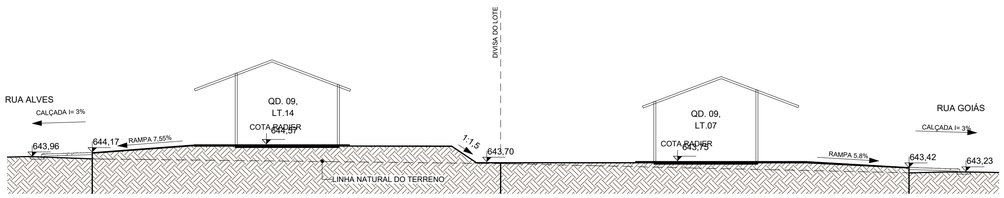

12 **7.**

ESCALA - 1 : 150

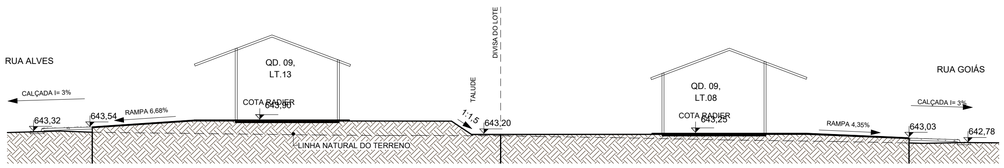

13 **8.**

ESCALA - 1 : 150

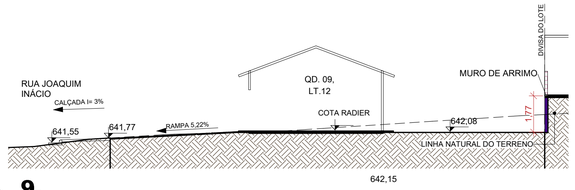

14 **9.**

ESCALA - 1 : 150

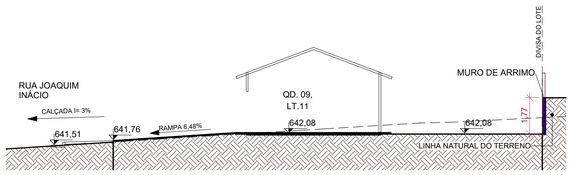

15 **10.**

ESCALA - 1 : 150

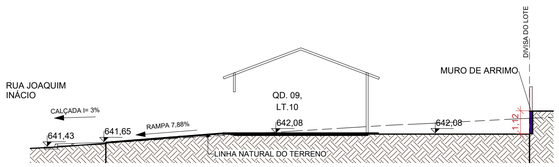

16 **11.**

ESCALA - 1 : 150

NOTA 1: O TERRENO DO RECUO FRONTAL DE GRAMA DEVERÁ SER NIVELADO EM CONFORMIDADE COM O NÍVEL DA CALÇADA E DO PLATÔ DA CASA.

NOTA 2: A RAMPA DE ACESSO DEVE TER DE 3% A 8,33% CHEGANDO AO NÍVEL DO PASSEIO DE PROTEÇÃO DA CASA. QUALQUER ESTRUTURA DE FUNDAÇÃO DEVE SER REALIZADA ABAIXO DESTE NÍVEL PARA QUE A RAMPA SE MANTENHA COMO ESPECIFICADA EM PROJETO. VER DETALHE EM CORTE ESQUEMÁTICO PRANCHA 01.

NOTA 3:

PATAMARIZAÇÃO

_ O PROJETO DE PATAMARIZAÇÃO FOI EXECUTANDO COM BASE NO LEVANTAMENTO TOPOGRÁFICO REALIZADO PELO TECNÓLOGO EM AGRIMENSURA ROMULO GUILHERME BUENO MENEZES, SOBRE ART Nº 1020240182473

ARRIMOS

_ O DETALHAMENTO DOS MUROS DE ARRIMO ENCONTRA-SE NO PROJETO ESTRUTURAL.

TALUDES

_ DEVERÁ SER PREVISTO SISTEMA DE DRENAGEM DOS TALUDES.
_ O TALUDE E 1M EM SEU ENTORNO DEVERÁ SER REVESTIDO DE COBERTURA VEGETAL.

CALÇADAS

_ O DETALHAMENTO DAS CALÇADAS ENCONTRA-SE NO PROJETO PASSEIO PÚBLICO.

PROJEÇÃO DA VAGA DE VEÍCULO

_ VERIFICAR A POSIÇÃO DAS VAGAS DE VEÍCULO EM PROJETO DE PASSEIO PÚBLICO.

LOTES FORA DOS CRITÉRIOS NECESSÁRIOS:

_ LOTES 04 E 09 DA QUADRA 04, LOTES 01 E 09 DA QUADRA 10 E LOTE 04 DA QUADRA 11, NÃO ATENDEM OS CRITÉRIOS EXIGIDOS PELA AGEHAB. PORÉM, ESSES LOTES SOFRERÃO AJUSTES DE TERRAPLANAGEM PARA VIABILIZAR A IMPLANTAÇÃO DAS CASAS NOS LOTES VIZINHOS.

LOTES RESERVADOS

_ OS LOTES 07 E 16 NA QUADRA 09, LOTES 07 E 16 NA QUADRA 10 E LOTES 07 E 21 NA QUADRA 11, SÃO RESERVADOS PARA IDOSOS E PESSOAS COM DEFICIÊNCIA (PCD), RESPECTIVAMENTE.
_ 5% (CINCO POR CENTO) DAS UNIDADES DE PROGRAMAS DE LOTEAMENTOS SOCIAIS E DE HABITAÇÃO POPULAR SERÃO DESTINADAS ÀS MULHERES VÍTIMAS DE VIOLÊNCIA DOMÉSTICA CONFORME LEI ESTADUAL Nº 21.525/2022. TAIS HABITAÇÕES SERÃO DESIGNADAS EM SORTEIO E NÃO HAVERÃO DIFERENCIAÇÃO ÀS DEMAIS.

HISTÓRICO DE REVISÃO: R00

00 -EMISSÃO INICIAL DO PROJETO
01 - ATUALIZAÇÃO MODELO CONSTRUTIVO - CASA EXCEL
02 - XXXXXXXXXXXXXXXXX
03 - XXXXXXXXXXXXXXXXX
04 - XXXXXXXXXXXXXXXXX
05 - XXXXXXXXXXXXXXXXX

QUADRO DE REVISÕES

REVISÃO	DATA	MOTIVAÇÃO	SOLICITANTE	CONTEÚDO	AUTOR
R00	08/07/2024	Nº SEI e Despacho Nº 202400031006728	SECPLANH	Emissão inicial do projeto	PAULO H. STIVAL
R01	27/01/2024	Nº SEI e Despacho Nº 202400031006728	SECPLANH	Atualização do modelo construtivo	KÁLITA OLIVEIRA

APROVAÇÃO DE PROJETO:

Os projetos referentes ao Processo SEI Nº202400031006728, encontram-se dentro das normas e exigências da AGEHAB, tendo sido elaborado por profissionais habilitados.

GERÊNCIA DE PROJETOS DE IMPLANTAÇÃO

SECRETARIA EXECUTIVA DE PLANEJAMENTO E PROJETOS HABITACIONAIS

AGEHAB Agência Goiana de Habitação

GOVERNO DE GOIÁS O ESTADO QUE DÁ CERTO

PROJETO DE PATAMARIZAÇÃO

VICENTINÓPOLIS MÓD.I - 50 UH

ENDEREÇO DA OBRA: AV. BRASIL, LOTES 01 AO 16 DA QUADRA 09 E 10 E LOTES 01 AO 11 E 19 AO 25 DA QUADRA 11, RES. EMIDIA FERREIRA CHAVES, VICENTINÓPOLIS, GO, CEP.7555500

PROPRIETÁRIO:

AGÊNCIA GOIANA DE HABITAÇÃO - AGEHAB
CNPJ: 01.274.240/0001-47

AUTOR DO PROJETO:

ARQ. URB. PAULO HENRIQUE STIVAL | CAU: A109492-0 / GO

PATAMARIZAÇÃO

CONTEÚDO:

CORTES TRANSVERSAIS

ÁREA DO TERRENO:	DESENHO:		ESCALA:	FOLHA:
10.208,31m²	PAULO H. STIVAL		1 : 150	04/12
ÁREA CONSTRUÍDA:	**PROGRAMA:**	**DATA:**	**FORMATO:** A1 (841x594mm)	
00.000,00m²	REVIT - 2025	JAN/2024		

IMPORTANTE: ANTES DA EXECUÇÃO, VERIFICAR A COMPATIBILIDADE COM PROJETOS COMPLEMENTARES: TOPOGRÁFICO, EXECUTIVO, ESTRUTURAL, ELÉTRICO E HIDRÁULICO.

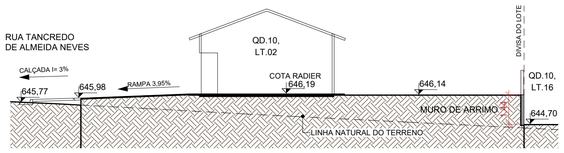

19 **14.**

ESCALA - 1 : 150

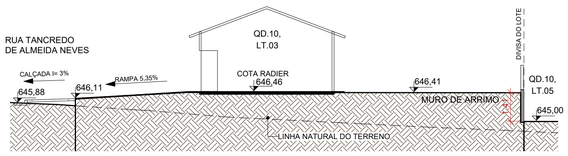

20 **15.**

ESCALA - 1 : 150

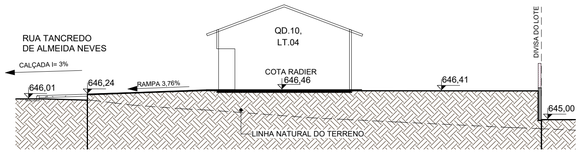

21 **16.**

ESCALA - 1 : 150

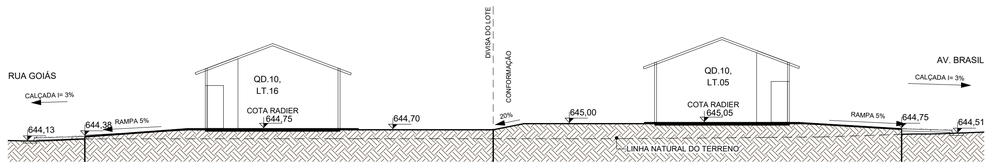

22 **17.**

ESCALA - 1 : 150

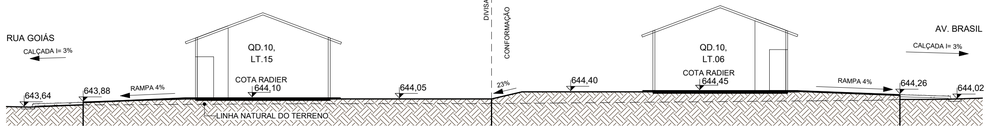

23 **18.**

ESCALA - 1 : 150



24 **19.**

ESCALA - 1 : 150



25 **20.**

ESCALA - 1 : 150



26 **21.**

ESCALA - 1 : 150

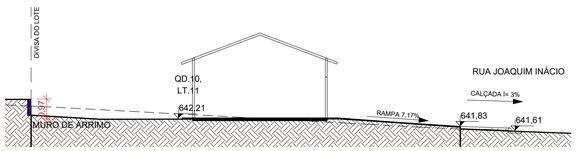

27 **22.**

ESCALA - 1 : 150

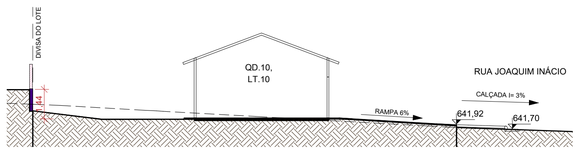

28 **23.**

ESCALA - 1 : 150

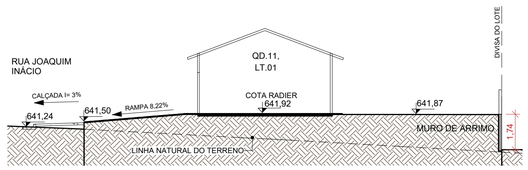

30 **25.**

ESCALA - 1 : 150

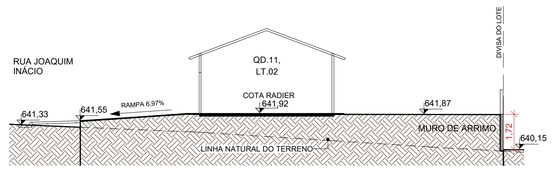

31 **26.**

ESCALA - 1 : 150

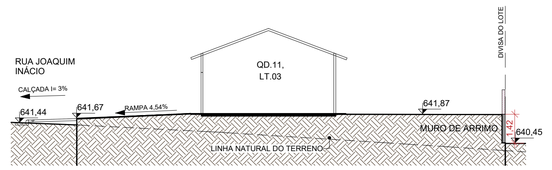

32 **27.**

ESCALA - 1 : 150

NOTA 1: O TERRENO DO RECUO FRONTAL DE GRAMA DEVERÁ SER NIVELADO EM CONFORMIDADE COM O NÍVEL DA CALÇADA E DO PLATÔ DA CASA.

NOTA 2: A RAMPA DE ACESSO DEVE TER DE 3% A 8,33% CHEGANDO AO NÍVEL DO PASSEIO DE PROTEÇÃO DA CASA. QUALQUER ESTRUTURA DE FUNDAÇÃO DEVE SER REALIZADA ABAIXO DESTE NÍVEL PARA QUE A RAMPA SE MANTENHA COMO ESPECIFICADA EM PROJETO. VER DETALHE EM CORTE ESQUEMÁTICO PRANCHA 01.

NOTA 3:

PATAMARIZAÇÃO

_ O PROJETO DE PATAMARIZAÇÃO FOI EXECUTANDO COM BASE NO LEVANTAMENTO TOPOGRÁFICO REALIZADO PELO TECNÓLOGO EM AGRIMENSURA ROMULO GUILHERME BUENO MENEZES, SOBRE ART Nº 1020240182473

ARRIMOS

_ O DETALHAMENTO DOS MUROS DE ARRIMO ENCONTRA-SE NO PROJETO ESTRUTURAL.

TALUDES

_ DEVERÁ SER PREVISTO SISTEMA DE DRENAGEM DOS TALUDES.
_ O TALUDE E 1M EM SEU ENTORNO DEVERÁ SER REVESTIDO DE COBERTURA VEGETAL.

CALÇADAS

_ O DETALHAMENTO DAS CALÇADAS ENCONTRA-SE NO PROJETO PASSEIO PÚBLICO.

PROJEÇÃO DA VAGA DE VEÍCULO

_ VERIFICAR A POSIÇÃO DAS VAGAS DE VEÍCULO EM PROJETO DE PASSEIO PÚBLICO.

LOTES FORA DOS CRITÉRIOS NECESSÁRIOS:

_ LOTES 04 E 09 DA QUADRA 04, LOTES 01 E 09 DA QUADRA 10 E LOTE 04 DA QUADRA 11, NÃO ATENDEM OS CRITÉRIOS EXIGIDOS PELA AGEHAB. PORÉM, ESSES LOTES SOFRERÃO AJUSTES DE TERRAPLANAGEM PARA VIABILIZAR A IMPLANTAÇÃO DAS CASAS NOS LOTES VIZINHOS.

LOTES RESERVADOS

_ OS LOTES 07 E 16 NA QUADRA 09, LOTES 07 E 16 NA QUADRA 10 E LOTES 07 E 21 NA QUADRA 11, SÃO RESERVADOS PARA IDOSOS E PESSOAS COM DEFICIÊNCIA (PCD), RESPECTIVAMENTE.
_ 5% (CINCO POR CENTO) DAS UNIDADES DE PROGRAMAS DE LOTEAMENTOS SOCIAIS E DE HABITAÇÃO POPULAR SERÃO DESTINADAS ÀS MULHERES VÍTIMAS DE VIOLÊNCIA DOMÉSTICA CONFORME LEI ESTADUAL Nº 21.525/2022. TAIS HABITAÇÕES SERÃO DESIGNADAS EM SORTEIO E NÃO HAVERÃO DIFERENCIAÇÃO ÀS DEMAIS.

HISTÓRICO DE REVISÃO: R00

00 -EMISSÃO INICIAL DO PROJETO
01 - ATUALIZAÇÃO MODELO CONSTRUTIVO - CASA EXCEL
02 - XXXXXXXXXXXXXXXXX
03 - XXXXXXXXXXXXXXXXX
04 - XXXXXXXXXXXXXXXXX
05 - XXXXXXXXXXXXXXXXX

QUADRO DE REVISÕES

REVISÃO	DATA	MOTIVAÇÃO	SOLICITANTE	CONTEÚDO	AUTOR
R00	08/07/2024	Nº SEI e Despacho Nº 202400031006728	SECPLANH	Emissão inicial do projeto	PAULO H. STIVAL
R01	27/01/2024	Nº SEI e Despacho Nº 202400031006728	SECPLANH	Atualização do modelo construtivo	KÁLITA OLIVEIRA

APROVAÇÃO DE PROJETO:

Os projetos referentes ao Processo SEI Nº202400031006728, encontram-se dentro das normas e exigências da AGEHAB, tendo sido elaborado por profissionais habilitados.

GERÊNCIA DE PROJETOS DE IMPLANTAÇÃO

SECRETARIA EXECUTIVA DE PLANEJAMENTO E PROJETOS HABITACIONAIS

AGEHAB
Agência Goiana de Habitação

GOVERNO DE GOIÁS
O ESTADO QUE DÁ CERTO

PROJETO DE PATAMARIZAÇÃO

VICENTINÓPOLIS MÓD.I - 50 UH

ENDEREÇO DA OBRA: AV. BRASIL, LOTES 01 AO 16 DA QUADRA 09 E 10 E LOTES 01 AO 11 E 19 AO 25 DA QUADRA 11, RES. EMIDIA FERREIRA CHAVES, VICENTINÓPOLIS, GO, CEP.7555500

PROPRIETÁRIO:

AGÊNCIA GOIANA DE HABITAÇÃO - AGEHAB
CNPJ: 01.274.240/0001-47

AUTOR DO PROJETO:

ARQ. URB. PAULO HENRIQUE STIVAL | CAU: A109492-0 / GO

PATAMARIZAÇÃO

CONTEÚDO:

CORTES TRANSVERSAIS

ÁREA DO TERRENO: 10.208,31m²	**DESENHO:** PAULO H. STIVAL		**ESCALA:** 1 : 150	**FOLHA:** 05/12
ÁREA CONSTRUÍDA: 00.000,00m²	**PROGRAMA:** REVIT - 2025	**DATA:** JAN/2024	**FORMATO:** A1 (841x594mm)	

IMPORTANTE: ANTES DA EXECUÇÃO, VERIFICAR A COMPATIBILIDADE COM PROJETOS COMPLEMENTARES: TOPOGRÁFICO, EXECUTIVO, ESTRUTURAL, ELÉTRICO E HIDRÁULICO.



33 **28.**

ESCALA - 1 : 150

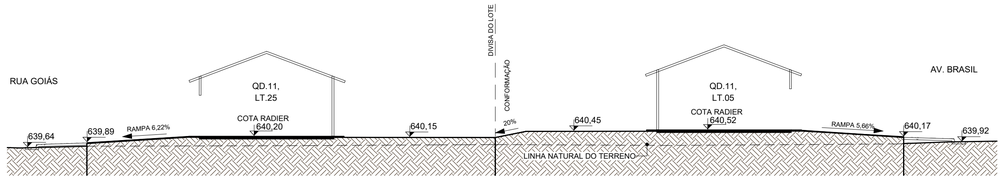

34 **29.**

ESCALA - 1 : 150

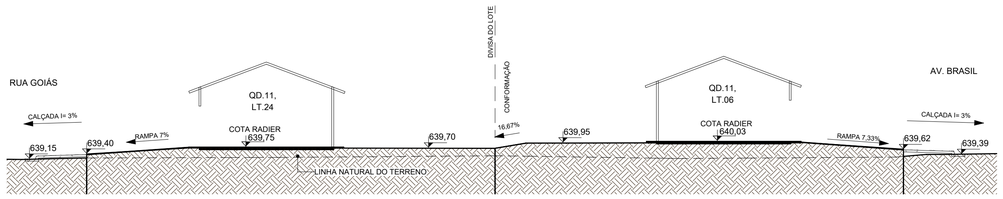

35 **30.**

ESCALA - 1 : 150

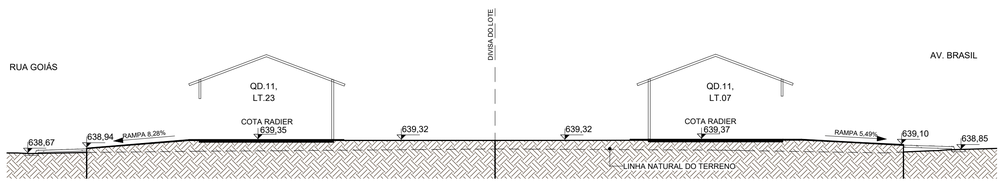

36 **31.**

ESCALA - 1 : 150

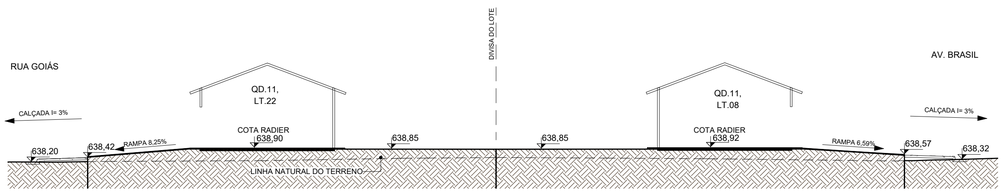

37 **32.**

ESCALA - 1 : 150

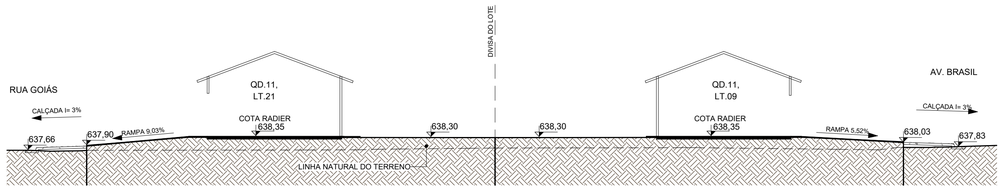

38 **33.**

ESCALA - 1 : 150

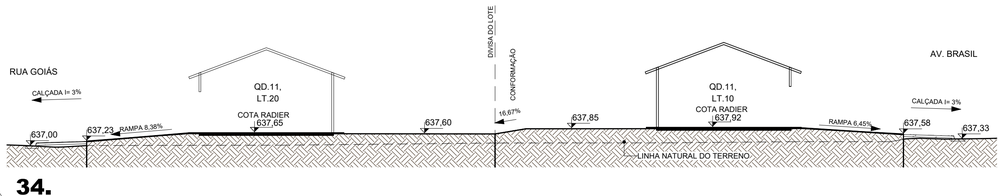

39 **34.**

ESCALA - 1 : 150

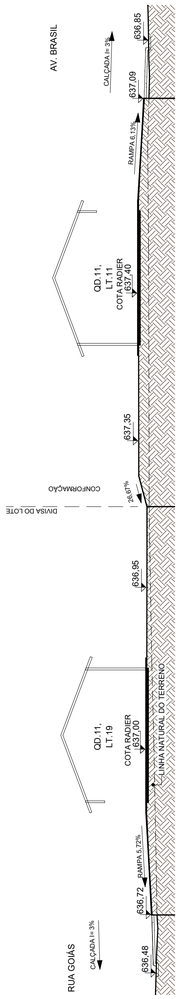

40 **35.**

ESCALA - 1 : 150

NOTA 1: O TERRENO DO RECUO FRONTAL DE GRAMA DEVERÁ SER NIVELADO EM CONFORMIDADE COM O NÍVEL DA CALÇADA E DO PLATÔ DA CASA.

NOTA 2: A RAMPA DE ACESSO DEVE TER DE 3% A 8,33% CHEGANDO AO NÍVEL DO PASSEIO DE PROTEÇÃO DA CASA. QUALQUER ESTRUTURA DE FUNDAÇÃO DEVE SER REALIZADA ABAIXO DESTE NÍVEL PARA QUE A RAMPA SE MANTENHA COMO ESPECIFICADA EM PROJETO. VER DETALHE EM CORTE ESQUEMÁTICO PRANCHA 01.

NOTA 3:

PATAMARIZAÇÃO

_ O PROJETO DE PATAMARIZAÇÃO FOI EXECUTANDO COM BASE NO LEVANTAMENTO TOPOGRÁFICO REALIZADO PELO TECNÓLOGO EM AGRIMENSURA ROMULO GUILHERME BUENO MENEZES, SOBRE ART Nº 1020240182473

ARRIMOS

_ O DETALHAMENTO DOS MUROS DE ARRIMO ENCONTRA-SE NO PROJETO ESTRUTURAL.

TALUDES

_ DEVERÁ SER PREVISTO SISTEMA DE DRENAGEM DOS TALUDES.
_ O TALUDE E 1M EM SEU ENTORNO DEVERÁ SER REVESTIDO DE COBERTURA VEGETAL.

CALÇADAS

_ O DETALHAMENTO DAS CALÇADAS ENCONTRA-SE NO PROJETO PASSEIO PÚBLICO.

PROJEÇÃO DA VAGA DE VEÍCULO

_ VERIFICAR A POSIÇÃO DAS VAGAS DE VEÍCULO EM PROJETO DE PASSEIO PÚBLICO.

LOTES FORA DOS CRITÉRIOS NECESSÁRIOS:

_ LOTES 04 E 09 DA QUADRA 04, LOTES 01 E 09 DA QUADRA 10 E LOTE 04 DA QUADRA 11, NÃO ATENDEM OS CRITÉRIOS EXIGIDOS PELA AGEHAB. PORÉM, ESSES LOTES SOFRERÃO AJUSTES DE TERRAPLANAGEM PARA VIABILIZAR A IMPLANTAÇÃO DAS CASAS NOS LOTES VIZINHOS.

LOTES RESERVADOS

_ OS LOTES 07 E 16 NA QUADRA 09, LOTES 07 E 16 NA QUADRA 10 E LOTES 07 E 21 NA QUADRA 11, SÃO RESERVADOS PARA IDOSOS E PESSOAS COM DEFICIÊNCIA (PCD), RESPECTIVAMENTE.
_ 5% (CINCO POR CENTO) DAS UNIDADES DE PROGRAMAS DE LOTEAMENTOS SOCIAIS E DE HABITAÇÃO POPULAR SERÃO DESTINADAS ÀS MULHERES VÍTIMAS DE VIOLÊNCIA DOMÉSTICA CONFORME LEI ESTADUAL Nº 21.525/2022. TAIS HABITAÇÕES SERÃO DESIGNADAS EM SORTEIO E NÃO HAVERÃO DIFERENCIAÇÃO ÀS DEMAIS.

HISTÓRICO DE REVISÃO: R00

00 -EMISSÃO INICIAL DO PROJETO
01 - ATUALIZAÇÃO MODELO CONSTRUTIVO - CASA EXCEL
02 - XXXXXXXXXXXXXXXXX
03 - XXXXXXXXXXXXXXXXX
04 - XXXXXXXXXXXXXXXXX
05 - XXXXXXXXXXXXXXXXX

QUADRO DE REVISÕES

REVISÃO	DATA	MOTIVAÇÃO	SOLICITANTE	CONTEÚDO	AUTOR
R00	08/07/2024	Nº SEI e Despacho Nº 202400031006728	SECPLANH	Emissão inicial do projeto	PAULO H. STIVAL
R01	27/01/2024	Nº SEI e Despacho Nº 202400031006728	SECPLANH	Atualização do modelo construtivo	KÁLITA OLIVEIRA

APROVAÇÃO DE PROJETO:

Os projetos referentes ao Processo SEI Nº202400031006728, encontram-se dentro das normas e exigências da AGEHAB, tendo sido elaborado por profissionais habilitados.

GERÊNCIA DE PROJETOS DE IMPLANTAÇÃO

SECRETARIA EXECUTIVA DE PLANEJAMENTO E PROJETOS HABITACIONAIS

AGEHAB Agência Goiana de Habitação

GOVERNO DE GOIÁS O ESTADO QUE DÁ CERTO

PROJETO DE PATAMARIZAÇÃO

VICENTINÓPOLIS MÓD.I - 50 UH

ENDEREÇO DA OBRA: AV. BRASIL, LOTES 01 AO 16 DA QUADRA 09 E 10 E LOTES 01 AO 11 E 19 AO 25 DA QUADRA 11, RES. EMIDIA FERREIRA CHAVES, VICENTINÓPOLIS, GO, CEP.7555500

PROPRIETÁRIO:

AGÊNCIA GOIANA DE HABITAÇÃO - AGEHAB
CNPJ: 01.274.240/0001-47

AUTOR DO PROJETO:

ARQ. URB. PAULO HENRIQUE STIVAL | CAU: A109492-0 / GO

PATAMARIZAÇÃO

CONTEÚDO:

CORTES TRANSVERSAIS

ÁREA DO TERRENO: 10.208,31m²	**DESENHO:** PAULO H. STIVAL		**ESCALA:** 1 : 150	**FOLHA:** 06/12
ÁREA CONSTRUÍDA: 00.000,00m²	**PROGRAMA:** REVIT - 2025	**DATA:** JAN/2024	**FORMATO:** A1 (841x594mm)	

IMPORTANTE: ANTES DA EXECUÇÃO, VERIFICAR A COMPATIBILIDADE COM PROJETOS COMPLEMENTARES: TOPOGRÁFICO, EXECUTIVO, ESTRUTURAL, ELÉTRICO E HIDRÁULICO.

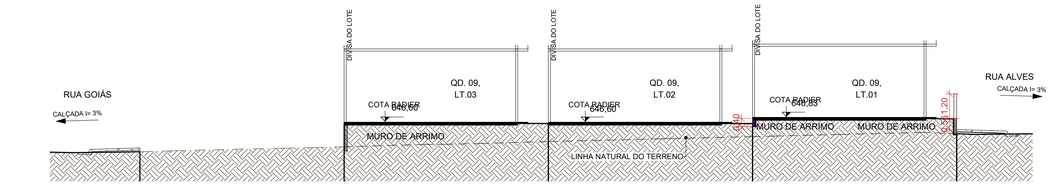

1 **L.1**

ESCALA - 1 : 150

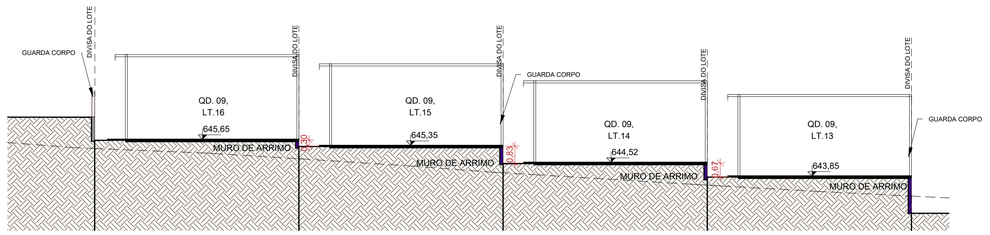

2 **L.2**

ESCALA - 1 : 150

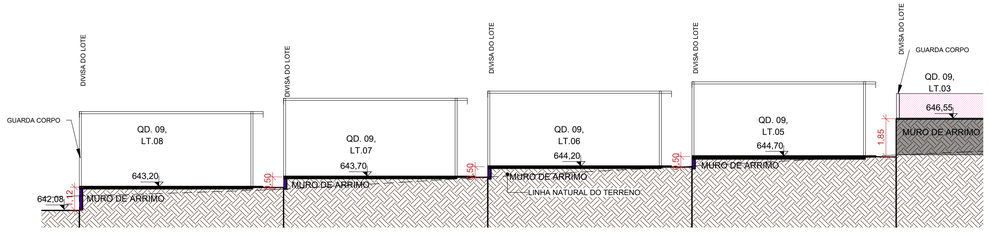

3 **L.3**

ESCALA - 1 : 150

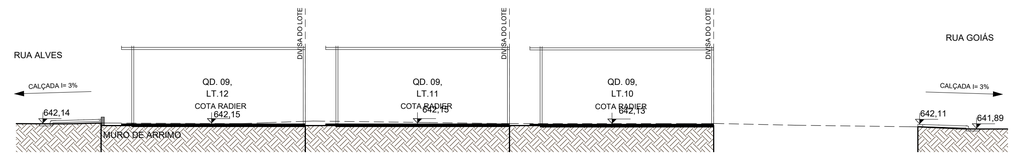

4 **L.4**

ESCALA - 1 : 150

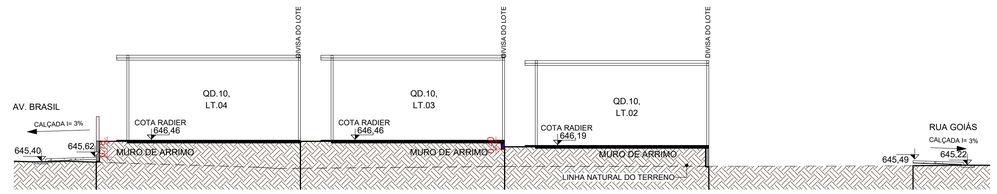

5 **L.5**

ESCALA - 1 : 150

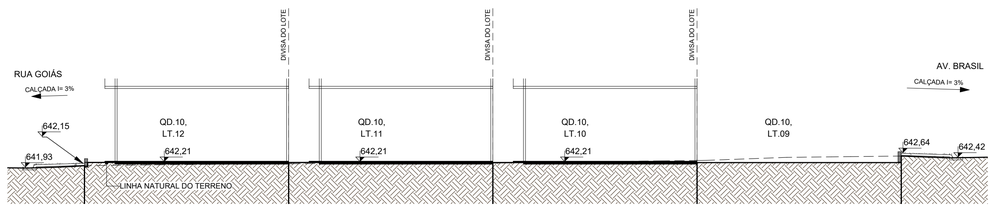

6 **L.6**

ESCALA - 1 : 150

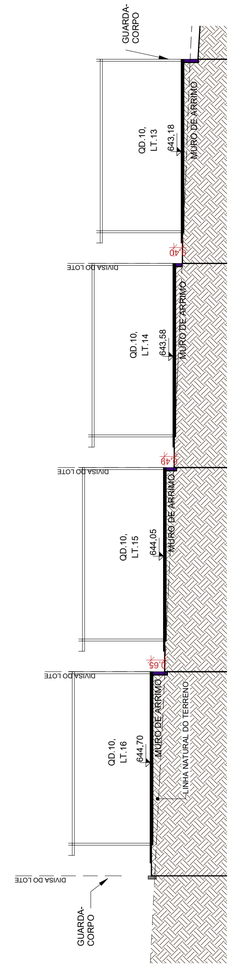

7 **L.7**

ESCALA - 1 : 150

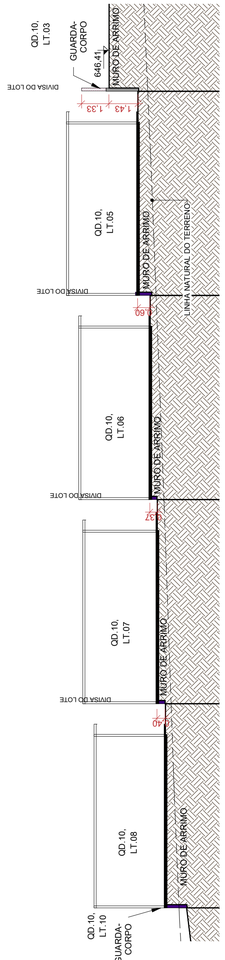

8 **L.8**

ESCALA - 1 : 150

NOTA 1: O TERRENO DO RECUO FRONTAL DE GRAMA DEVERÁ SER NIVELADO EM CONFORMIDADE COM O NÍVEL DA CALÇADA E DO PLATÔ DA CASA.

NOTA 2: A RAMPA DE ACESSO DEVE TER DE 3% A 8,33% CHEGANDO AO NÍVEL DO PASSEIO DE PROTEÇÃO DA CASA. QUALQUER ESTRUTURA DE FUNDAÇÃO DEVE SER REALIZADA ABAIXO DESTE NÍVEL PARA QUE A RAMPA SE MANTENHA COMO ESPECIFICADA EM PROJETO. VER DETALHE EM CORTE ESQUEMÁTICO PRANCHA 01.

NOTA 3:

PATAMARIZAÇÃO

_ O PROJETO DE PATAMARIZAÇÃO FOI EXECUTANDO COM BASE NO LEVANTAMENTO TOPOGRÁFICO REALIZADO PELO TECNÓLOGO EM AGRIMENSURA ROMULO GUILHERME BUENO MENEZES, SOBRE ART Nº 1020240182473

ARRIMOS

_ O DETALHAMENTO DOS MUROS DE ARRIMO ENCONTRA-SE NO PROJETO ESTRUTURAL.

TALUDES

_ DEVERÁ SER PREVISTO SISTEMA DE DRENAGEM DOS TALUDES.
_ O TALUDE E 1M EM SEU ENTORNO DEVERÁ SER REVESTIDO DE COBERTURA VEGETAL.

CALÇADAS

_ O DETALHAMENTO DAS CALÇADAS ENCONTRA-SE NO PROJETO PASSEIO PÚBLICO.

PROJEÇÃO DA VAGA DE VEÍCULO

_ VERIFICAR A POSIÇÃO DAS VAGAS DE VEÍCULO EM PROJETO DE PASSEIO PÚBLICO.

LOTES FORA DOS CRITÉRIOS NECESSÁRIOS:

_ LOTES 04 E 09 DA QUADRA 04, LOTES 01 E 09 DA QUADRA 10 E LOTE 04 DA QUADRA 11, NÃO ATENDEM OS CRITÉRIOS EXIGIDOS PELA AGEHAB. PORÉM, ESSES LOTES SOFRERÃO AJUSTES DE TERRAPLANAGEM PARA VIABILIZAR A IMPLANTAÇÃO DAS CASAS NOS LOTES VIZINHOS.

LOTES RESERVADOS

_ OS LOTES 07 E 16 NA QUADRA 09, LOTES 07 E 16 NA QUADRA 10 E LOTES 07 E 21 NA QUADRA 11, SÃO RESERVADOS PARA IDOSOS E PESSOAS COM DEFICIÊNCIA (PCD), RESPECTIVAMENTE.
_ 5% (CINCO POR CENTO) DAS UNIDADES DE PROGRAMAS DE LOTEAMENTOS SOCIAIS E DE HABITAÇÃO POPULAR SERÃO DESTINADAS ÀS MULHERES VÍTIMAS DE VIOLÊNCIA DOMÉSTICA CONFORME LEI ESTADUAL Nº 21.525/2022. TAIS HABITAÇÕES SERÃO DESIGNADAS EM SORTEIO E NÃO HAVERÁO DIFERENCIAÇÃO ÀS DEMAIS.

HISTÓRICO DE REVISÃO: R00

00 -EMISSÃO INICIAL DO PROJETO
01 - ATUALIZAÇÃO MODELO CONSTRUTIVO - CASA EXCEL
02 - XXXXXXXXXXXXXXXXX
03 - XXXXXXXXXXXXXXXXX
04 - XXXXXXXXXXXXXXXXX
05 - XXXXXXXXXXXXXXXXX

QUADRO DE REVISÕES

REVISÃO	DATA	MOTIVAÇÃO	SOLICITANTE	CONTEÚDO	AUTOR
R00	08/07/2024	Nº SEI e Despacho Nº 202400031006728	SECPLANH	Emissão inicial do projeto	PAULO H. STIVAL
R01	27/01/2024	Nº SEI e Despacho Nº 202400031006728	SECPLANH	Atualização do modelo construtivo	KÁLITA OLIVEIRA

APROVAÇÃO DE PROJETO:

Os projetos referentes ao Processo SEI Nº202400031006728, encontram-se dentro das normas e exigências da AGEHAB, tendo sido elaborado por profissionais habilitados.

GERÊNCIA DE PROJETOS DE IMPLANTAÇÃO

SECRETARIA EXECUTIVA DE PLANEJAMENTO E PROJETOS HABITACIONAIS

AGEHAB Agência Goiana de Habitação

GOVERNO DE GOIÁS O ESTADO QUE DÁ CERTO

PROJETO DE PATAMARIZAÇÃO

VICENTINÓPOLIS MÓD.I - 50 UH

ENDEREÇO DA OBRA: AV. BRASIL, LOTES 01 AO 16 DA QUADRA 09 E 10 E LOTES 01 AO 11 E 19 AO 25 DA QUADRA 11, RES. EMIDIA FERREIRA CHAVES, VICENTINÓPOLIS, GO, CEP.7555500

PROPRIETÁRIO:

AGÊNCIA GOIANA DE HABITAÇÃO - AGEHAB
CNPJ: 01.274.240/0001-47

AUTOR DO PROJETO:

ARQ. URB. PAULO HENRIQUE STIVAL | CAU: A109492-0 / GO

PATAMARIZAÇÃO

CONTEÚDO:

CORTES LONGITUDINAIS

ÁREA DO TERRENO: 10.208,31m²	**DESENHO:** PAULO H. STIVAL	**ESCALA:** 1 : 150	**FOLHA:** 07/12
ÁREA CONSTRUÍDA: 00.000,00m²	**PROGRAMA:** REVIT - 2025 **DATA:** JAN/2024	**FORMATO:** A1 (841x594mm)	

IMPORTANTE: ANTES DA EXECUÇÃO, VERIFICAR A COMPATIBILIDADE COM PROJETOS COMPLEMENTARES: TOPOGRÁFICO, EXECUTIVO, ESTRUTURAL, ELÉTRICO E HIDRÁULICO.

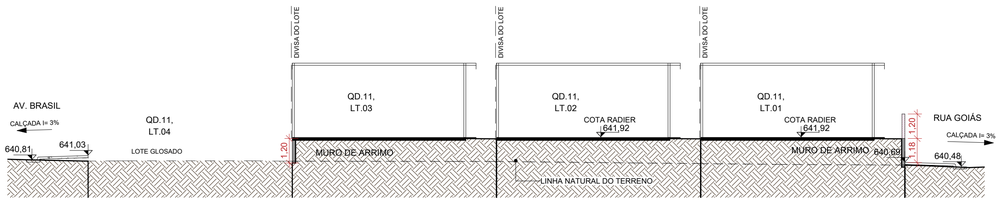

41 **L.9**

ESCALA - 1 : 150

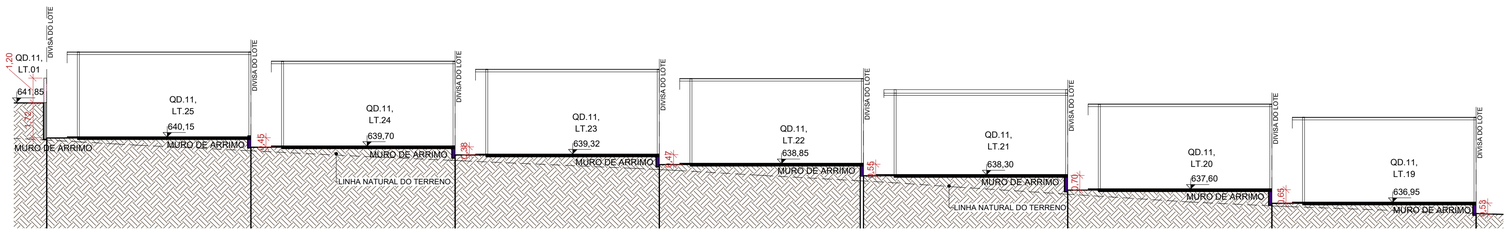

42 **L.10**

ESCALA - 1 : 150

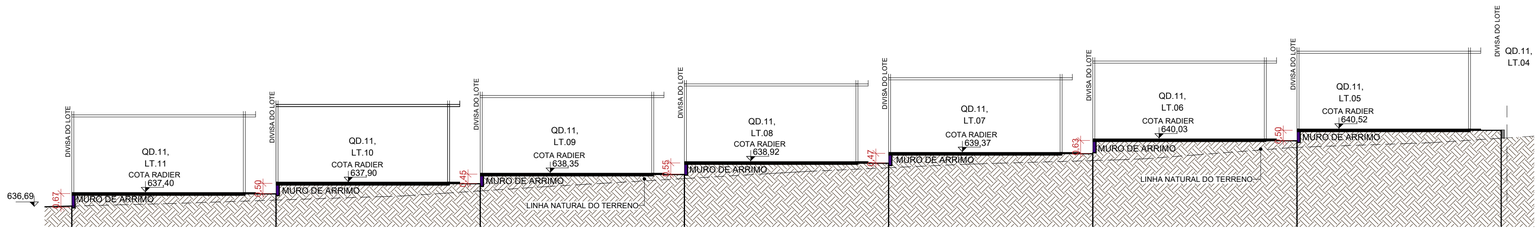

43 **L.11**

ESCALA - 1 : 150

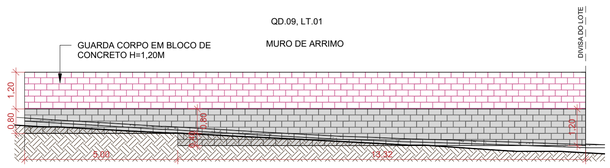
QD.09, LT.01
MURO DE ARRIMO
GUARDA CORPO EM BLOCO DE CONCRETO H=1,20M
DIVISA DO LOTE
1,20
0,80
2,00
0,30
0,60
0,30
0,60
0,30
0,60

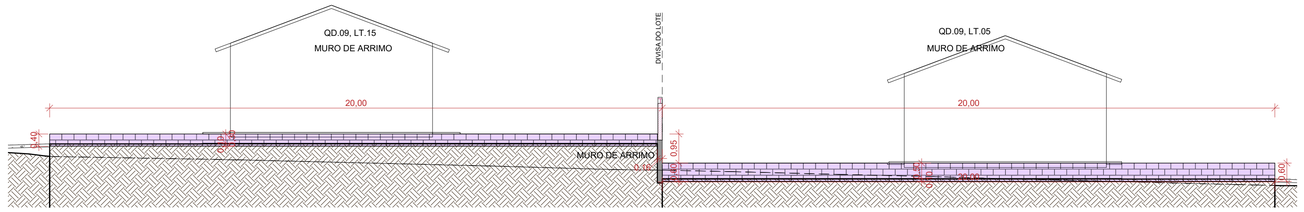

48 **M.5**

ESCALA - 1 : 100

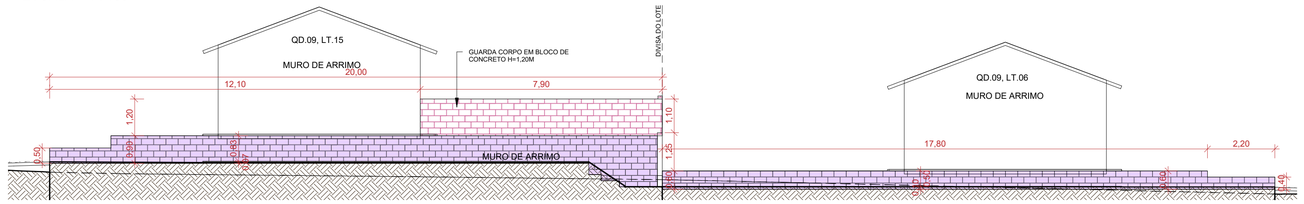

49 **M.6**

ESCALA - 1 : 100

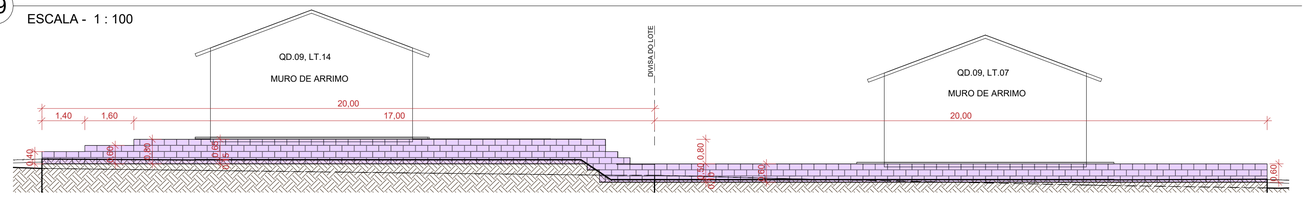

50 **M.7**

ESCALA - 1 : 100

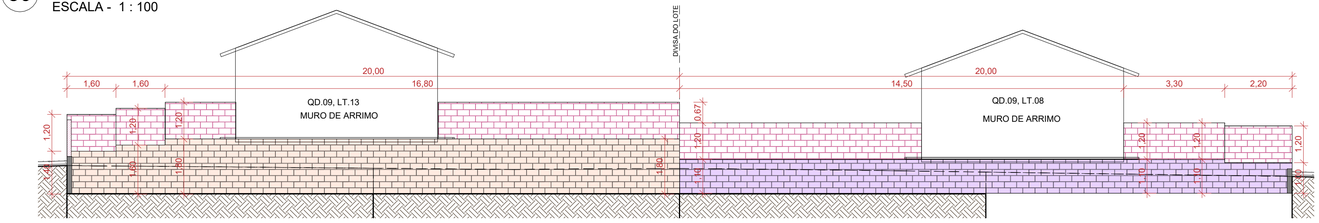

51 **M.8**

ESCALA - 1 : 100

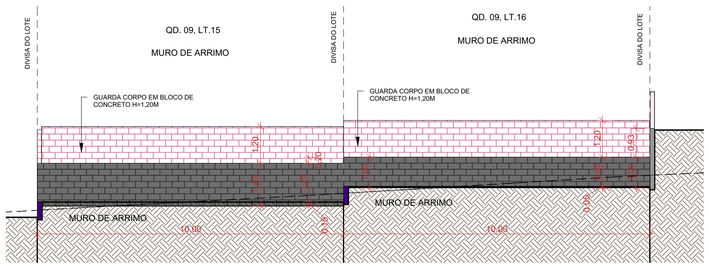

52 **M.9**

ESCALA - 1 : 100

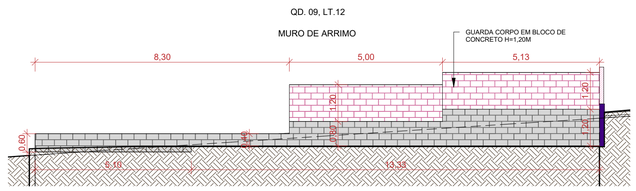

53 **M.10**

ESCALA - 1 : 100

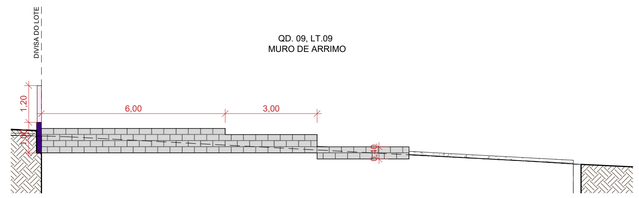

54 **M.11**

ESCALA - 1 : 100

NOTA 1: O TERRENO DO RECUO FRONTAL DE GRAMA DEVERÁ SER NIVELADO EM CONFORMIDADE COM O NÍVEL DA CALÇADA E DO PLATÔ DA CASA.

NOTA 2: A RAMPA DE ACESSO DEVE TER DE 3% A 8,33% CHEGANDO AO NÍVEL DO PASSEIO DE PROTEÇÃO DA CASA. QUALQUER ESTRUTURA DE FUNDAÇÃO DEVE SER REALIZADA ABAIXO DESTE NÍVEL PARA QUE A RAMPA SE MANTENHA COMO ESPECIFICADA EM PROJETO. VER DETALHE EM CORTE ESQUEMÁTICO PRANCHA 01.

NOTA 3:

PATAMARIZAÇÃO

_ O PROJETO DE PATAMARIZAÇÃO FOI EXECUTANDO COM BASE NO LEVANTAMENTO TOPOGRÁFICO REALIZADO PELO TECNÓLOGO EM AGRIMENSURA ROMULO GUILHERME BUENO MENEZES, SOBRE ART Nº 1020240182473

ARRIMOS

_ O DETALHAMENTO DOS MUROS DE ARRIMO ENCONTRA-SE NO PROJETO ESTRUTURAL.

TALUDES

_ DEVERÁ SER PREVISTO SISTEMA DE DRENAGEM DOS TALUDES.
_ O TALUDE E 1M EM SEU ENTORNO DEVERÁ SER REVESTIDO DE COBERTURA VEGETAL.

CALÇADAS

_ O DETALHAMENTO DAS CALÇADAS ENCONTRA-SE NO PROJETO PASSEIO PÚBLICO.

PROJEÇÃO DA VAGA DE VEÍCULO

_ VERIFICAR A POSIÇÃO DAS VAGAS DE VEÍCULO EM PROJETO DE PASSEIO PÚBLICO.

LOTES FORA DOS CRITÉRIOS NECESSÁRIOS:

_ LOTES 04 E 09 DA QUADRA 04, LOTES 01 E 09 DA QUADRA 10 E LOTE 04 DA QUADRA 11, NÃO ATENDEM OS CRITÉRIOS EXIGIDOS PELA AGEHAB. PORÉM, ESSES LOTES SOFRERÃO AJUSTES DE TERRAPLANAGEM PARA VIABILIZAR A IMPLANTAÇÃO DAS CASAS NOS LOTES VIZINHOS.

LOTES RESERVADOS

_ OS LOTES 07 E 16 NA QUADRA 09, LOTES 07 E 16 NA QUADRA 10 E LOTES 07 E 21 NA QUADRA 11, SÃO RESERVADOS PARA IDOSOS E PESSOAS COM DEFICIÊNCIA (PCD), RESPECTIVAMENTE.
_ 5% (CINCO POR CENTO) DAS UNIDADES DE PROGRAMAS DE LOTEAMENTOS SOCIAIS E DE HABITAÇÃO POPULAR SERÃO DESTINADAS ÀS MULHERES VÍTIMAS DE VIOLÊNCIA DOMÉSTICA CONFORME LEI ESTADUAL Nº 21.525/2022. TAIS HABITAÇÕES SERÃO DESIGNADAS EM SORTEIO E NÃO HAVERÃO DIFERENCIAÇÃO ÀS DEMAIS.

HISTÓRICO DE REVISÃO: R00

00 -EMISSÃO INICIAL DO PROJETO
01 - ATUALIZAÇÃO MODELO CONSTRUTIVO - CASA EXCEL
02 - XXXXXXXXXXXXXXXXX
03 - XXXXXXXXXXXXXXXXX
04 - XXXXXXXXXXXXXXXXX
05 - XXXXXXXXXXXXXXXXX

QUADRO DE REVISÕES

REVISÃO	DATA	MOTIVAÇÃO	SOLICITANTE	CONTEÚDO	AUTOR
R00	08/07/2024	Nº SEI e Despacho Nº 202400031006728	SECPLANH	Emissão inicial do projeto	PAULO H. STIVAL
R01	27/01/2024	Nº SEI e Despacho Nº 202400031006728	SECPLANH	Atualização do modelo construtivo	KÁLITA OLIVEIRA

APROVAÇÃO DE PROJETO:

Os projetos referentes ao Processo SEI Nº202400031006728, encontram-se dentro das normas e exigências da AGEHAB, tendo sido elaborado por profissionais habilitados.

GERÊNCIA DE PROJETOS DE IMPLANTAÇÃO

SECRETARIA EXECUTIVA DE PLANEJAMENTO E PROJETOS HABITACIONAIS

AGEHAB Agência Goiana de Habitação

GOVERNO DE GOIÁS O ESTADO QUE DÁ CERTO

PROJETO DE PATAMARIZAÇÃO

VICENTINÓPOLIS MÓD.I - 50 UH

ENDEREÇO DA OBRA: AV. BRASIL, LOTES 01 AO 16 DA QUADRA 09 E 10 E LOTES 01 AO 11 E 19 AO 25 DA QUADRA 11, RES. EMIDIA FERREIRA CHAVES, VICENTINÓPOLIS, GO, CEP.7555500

PROPRIETÁRIO:

AGÊNCIA GOIANA DE HABITAÇÃO - AGEHAB
CNPJ: 01.274.240/0001-47

AUTOR DO PROJETO:

ARQ. URB. PAULO HENRIQUE STIVAL | CAU: A109492-0 / GO

PATAMARIZAÇÃO

CONTEÚDO:

MUROS DE ARRIMO

ÁREA DO TERRENO: 10.208,31m²	**DESENHO:** PAULO H. STIVAL		**ESCALA:** 1 : 100	**FOLHA:** 09/12
ÁREA CONSTRUÍDA: 00.000,00m²	**PROGRAMA:** REVIT - 2025	**DATA:** JAN/2024	**FORMATO:** A1 (841x594mm)	

IMPORTANTE: ANTES DA EXECUÇÃO, VERIFICAR A COMPATIBILIDADE COM PROJETOS COMPLEMENTARES: TOPOGRÁFICO, EXECUTIVO, ESTRUTURAL, ELÉTRICO E HIDRÁULICO.

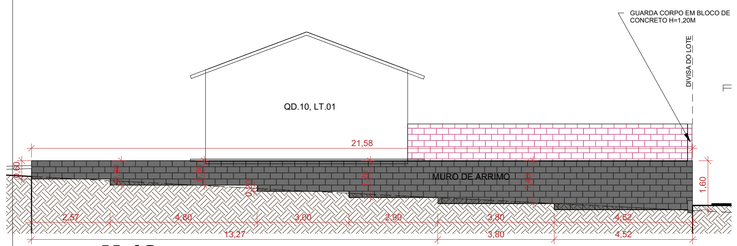

55 **M.12**

ESCALA - 1 : 100

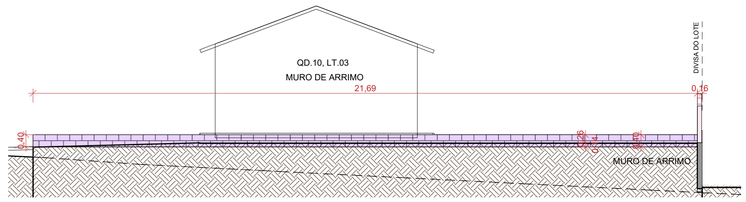

56 **M.13**

ESCALA - 1 : 100

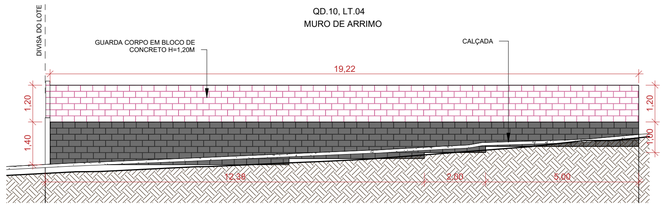

57 **M.14**

ESCALA - 1 : 100

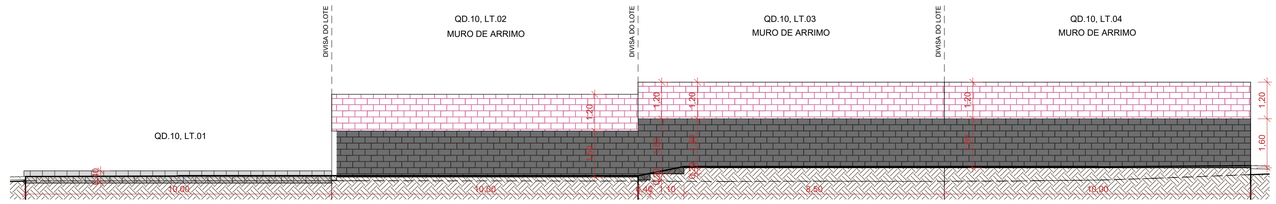

58 **M.15**

ESCALA - 1 : 100

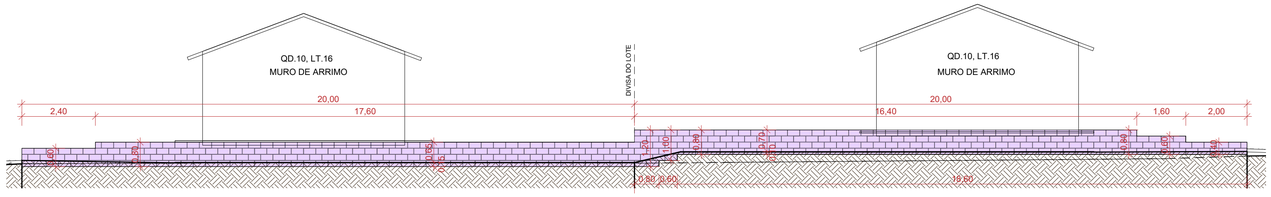

59 **M.16**

ESCALA - 1 : 100

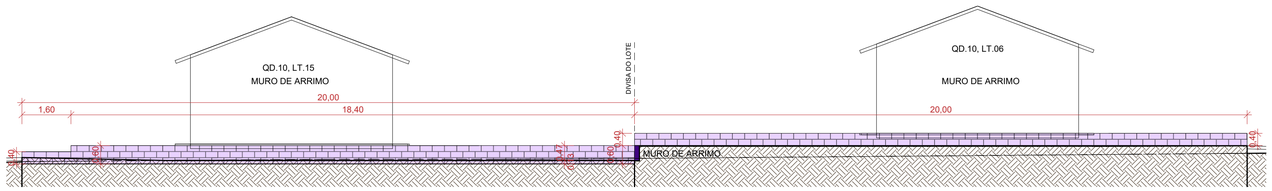

60 **M.17**

ESCALA - 1 : 100

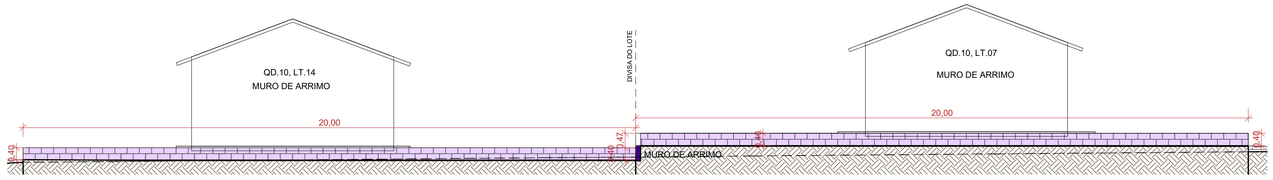

61 **M.18**

ESCALA - 1 : 100

NOTA 1: O TERRENO DO RECUO FRONTAL DE GRAMA DEVERÁ SER NIVELADO EM CONFORMIDADE COM O NÍVEL DA CALÇADA E DO PLATÔ DA CASA.

NOTA 2: A RAMPA DE ACESSO DEVE TER DE 3% A 8,33% CHEGANDO AO NÍVEL DO PASSEIO DE PROTEÇÃO DA CASA. QUALQUER ESTRUTURA DE FUNDAÇÃO DEVE SER REALIZADA ABAIXO DESTE NÍVEL PARA QUE A RAMPA SE MANTENHA COMO ESPECIFICADA EM PROJETO. VER DETALHE EM CORTE ESQUEMÁTICO PRANCHA 01.

NOTA 3:

PATAMARIZAÇÃO

_ O PROJETO DE PATAMARIZAÇÃO FOI EXECUTANDO COM BASE NO LEVANTAMENTO TOPOGRÁFICO REALIZADO PELO TECNÓLOGO EM AGRIMENSURA ROMULO GUILHERME BUENO MENEZES, SOBRE ART Nº 1020240182473

ARRIMOS

_ O DETALHAMENTO DOS MUROS DE ARRIMO ENCONTRA-SE NO PROJETO ESTRUTURAL.

TALUDES

_ DEVERÁ SER PREVISTO SISTEMA DE DRENAGEM DOS TALUDES.
_ O TALUDE E 1M EM SEU ENTORNO DEVERÁ SER REVESTIDO DE COBERTURA VEGETAL.

CALÇADAS

_ O DETALHAMENTO DAS CALÇADAS ENCONTRA-SE NO PROJETO PASSEIO PÚBLICO.

PROJEÇÃO DA VAGA DE VEÍCULO

_ VERIFICAR A POSIÇÃO DAS VAGAS DE VEÍCULO EM PROJETO DE PASSEIO PÚBLICO.

LOTES FORA DOS CRITÉRIOS NECESSÁRIOS:

_ LOTES 04 E 09 DA QUADRA 04, LOTES 01 E 09 DA QUADRA 10 E LOTE 04 DA QUADRA 11, NÃO ATENDEM OS CRITÉRIOS EXIGIDOS PELA AGEHAB. PORÉM, ESSES LOTES SOFRERÃO AJUSTES DE TERRAPLANAGEM PARA VIABILIZAR A IMPLANTAÇÃO DAS CASAS NOS LOTES VIZINHOS.

LOTES RESERVADOS

_ OS LOTES 07 E 16 NA QUADRA 09, LOTES 07 E 16 NA QUADRA 10 E LOTES 07 E 21 NA QUADRA 11, SÃO RESERVADOS PARA IDOSOS E PESSOAS COM DEFICIÊNCIA (PCD), RESPECTIVAMENTE.
_5% (CINCO POR CENTO) DAS UNIDADES DE PROGRAMAS DE LOTEAMENTOS SOCIAIS E DE HABITAÇÃO POPULAR SERÃO DESTINADAS ÀS MULHERES VÍTIMAS DE VIOLÊNCIA DOMÉSTICA CONFORME LEI ESTADUAL Nº 21.525/2022. TAIS HABITAÇÕES SERÃO DESIGNADAS EM SORTEIO E NÃO HAVERÃO DIFERENCIAÇÃO ÀS DEMAIS.

HISTÓRICO DE REVISÃO: R00

00 -EMISSÃO INICIAL DO PROJETO
01 - ATUALIZAÇÃO MODELO CONSTRUTIVO - CASA EXCEL
02 - XXXXXXXXXXXXXXXXX
03 - XXXXXXXXXXXXXXXXX
04 - XXXXXXXXXXXXXXXXX
05 - XXXXXXXXXXXXXXXXX

QUADRO DE REVISÕES

REVISÃO	DATA	MOTIVAÇÃO	SOLICITANTE	CONTEÚDO	AUTOR
R00	08/07/2024	Nº SEI e Despacho Nº 202400031006728	SECPLANH	Emissão inicial do projeto	PAULO H. STIVAL
R01	27/01/2024	Nº SEI e Despacho Nº 202400031006728	SECPLANH	Atualização do modelo construtivo	KÁLITA OLIVEIRA

APROVAÇÃO DE PROJETO:

Os projetos referentes ao Processo SEI Nº202400031006728, encontram-se dentro das normas e exigências da AGEHAB, tendo sido elaborado por profissionais habilitados.

GERÊNCIA DE PROJETOS DE IMPLANTAÇÃO

SECRETARIA EXECUTIVA DE PLANEJAMENTO E PROJETOS HABITACIONAIS

AGEHAB Agência Goiana de Habitação

GOVERNO DE GOIÁS O ESTADO QUE DÁ CERTO

PROJETO DE PATAMARIZAÇÃO

VICENTINÓPOLIS MÓD.I - 50 UH

ENDEREÇO DA OBRA: AV. BRASIL, LOTES 01 AO 16 DA QUADRA 09 E 10 E LOTES 01 AO 11 E 19 AO 25 DA QUADRA 11, RES. EMIDIA FERREIRA CHAVES, VICENTINÓPOLIS, GO, CEP.7555500

PROPRIETÁRIO: AGÊNCIA GOIANA DE HABITAÇÃO - AGEHAB
CNPJ: 01.274.240/0001-47

AUTOR DO PROJETO: ARQ. URB. PAULO HENRIQUE STIVAL | CAU: A109492-0 / GO

PATAMARIZAÇÃO

CONTEÚDO:

MUROS DE ARRIMO

ÁREA DO TERRENO: 10.208,31m²	**DESENHO:** PAULO H. STIVAL	**ESCALA:** 1 : 100	**FOLHA:** 10/12
ÁREA CONSTRUÍDA: 00.000,00m²	**PROGRAMA:** REVIT - 2025 / **DATA:** JAN/2024	**FORMATO:** A1 (841x594mm)	

IMPORTANTE: ANTES DA EXECUÇÃO, VERIFICAR A COMPATIBILIDADE COM PROJETOS COMPLEMENTARES: TOPOGRÁFICO, EXECUTIVO, ESTRUTURAL, ELÉTRICO E HIDRÁULICO.

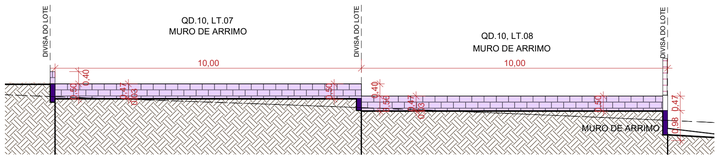

62 **M.19**

ESCALA - 1 : 100

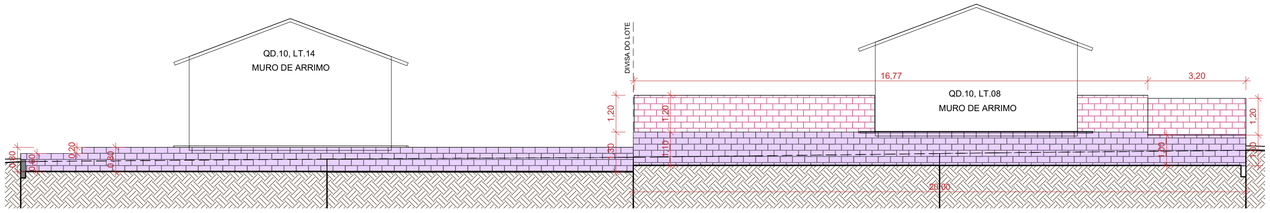

63 **M.20**

ESCALA - 1 : 100

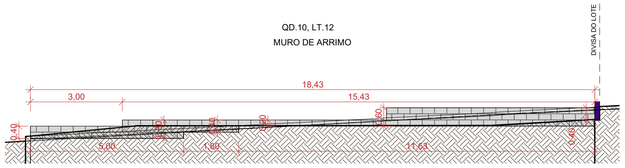

64 **M.21**

ESCALA - 1 : 100

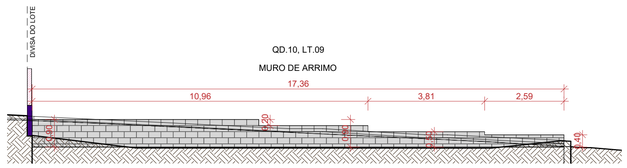

65 **M.22**

ESCALA - 1 : 100

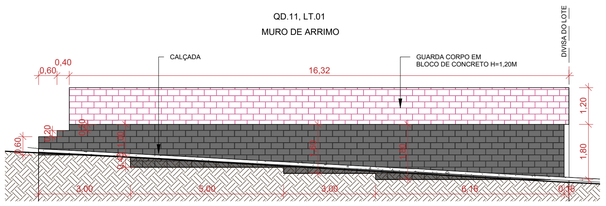

66 **M.23**

ESCALA - 1 : 100

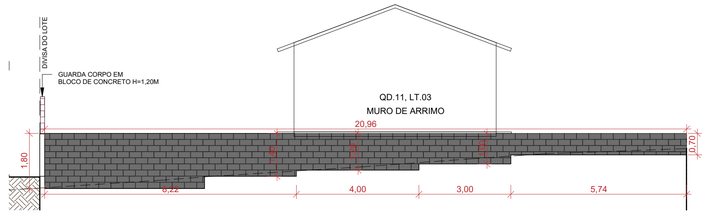

67 **M.24**

ESCALA - 1 : 100

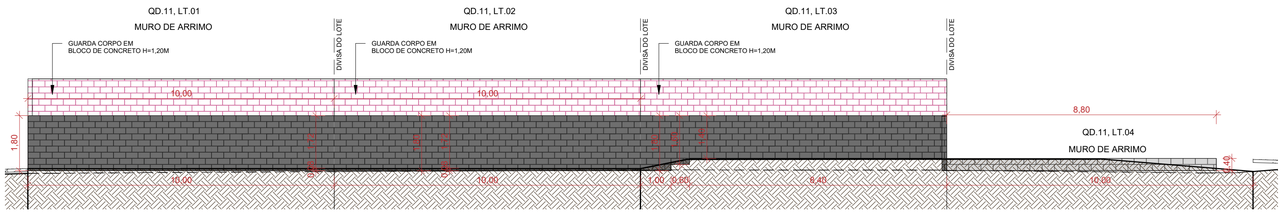

68 **M.25**

ESCALA - 1 : 100

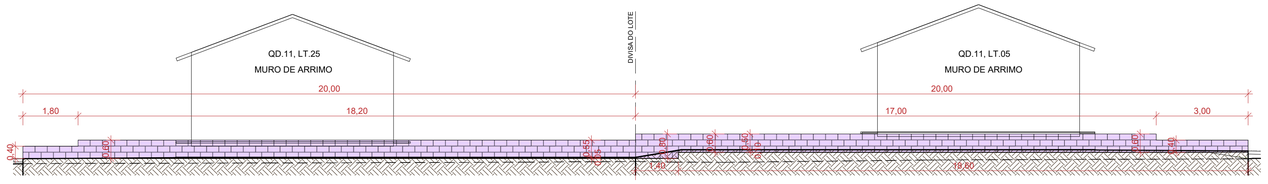

69 **M.26**

ESCALA - 1 : 100

NOTA 1: O TERRENO DO RECUO FRONTAL DE GRAMA DEVERÁ SER NIVELADO EM CONFORMIDADE COM O NÍVEL DA CALÇADA E DO PLATÔ DA CASA.

NOTA 2: A RAMPA DE ACESSO DEVE TER DE 3% A 8,33% CHEGANDO AO NÍVEL DO PASSEIO DE PROTEÇÃO DA CASA. QUALQUER ESTRUTURA DE FUNDAÇÃO DEVE SER REALIZADA ABAIXO DESTE NÍVEL PARA QUE A RAMPA SE MANTENHA COMO ESPECIFICADA EM PROJETO. VER DETALHE EM CORTE ESQUEMÁTICO PRANCHA 01.

NOTA 3:

PATAMARIZAÇÃO

_ O PROJETO DE PATAMARIZAÇÃO FOI EXECUTANDO COM BASE NO LEVANTAMENTO TOPOGRÁFICO REALIZADO PELO TECNÓLOGO EM AGRIMENSURA ROMULO GUILHERME BUENO MENEZES, SOBRE ART Nº 1020240182473

ARRIMOS

_ O DETALHAMENTO DOS MUROS DE ARRIMO ENCONTRA-SE NO PROJETO ESTRUTURAL.

TALUDES

_ DEVERÁ SER PREVISTO SISTEMA DE DRENAGEM DOS TALUDES.
_ O TALUDE E 1M EM SEU ENTORNO DEVERÁ SER REVESTIDO DE COBERTURA VEGETAL.

CALÇADAS

_ O DETALHAMENTO DAS CALÇADAS ENCONTRA-SE NO PROJETO PASSEIO PÚBLICO.

PROJEÇÃO DA VAGA DE VEÍCULO

_ VERIFICAR A POSIÇÃO DAS VAGAS DE VEÍCULO EM PROJETO DE PASSEIO PÚBLICO.

LOTES FORA DOS CRITÉRIOS NECESSÁRIOS:

_ LOTES 04 E 09 DA QUADRA 04, LOTES 01 E 09 DA QUADRA 10 E LOTE 04 DA QUADRA 11, NÃO ATENDEM OS CRITÉRIOS EXIGIDOS PELA AGEHAB. PORÉM, ESSES LOTES SOFRERÃO AJUSTES DE TERRAPLANAGEM PARA VIABILIZAR A IMPLANTAÇÃO DAS CASAS NOS LOTES VIZINHOS.

LOTES RESERVADOS

_ OS LOTES 07 E 16 NA QUADRA 09, LOTES 07 E 16 NA QUADRA 10 E LOTES 07 E 21 NA QUADRA 11, SÃO RESERVADOS PARA IDOSOS E PESSOAS COM DEFICIÊNCIA (PCD), RESPECTIVAMENTE.
_5% (CINCO POR CENTO) DAS UNIDADES DE PROGRAMAS DE LOTEAMENTOS SOCIAIS E DE HABITAÇÃO POPULAR SERÃO DESTINADAS ÀS MULHERES VÍTIMAS DE VIOLÊNCIA DOMÉSTICA CONFORME LEI ESTADUAL Nº 21.525/2022. TAIS HABITAÇÕES SERÃO DESIGNADAS EM SORTEIO E NÃO HAVERÃO DIFERENCIAÇÃO ÀS DEMAIS.

HISTÓRICO DE REVISÃO: R00

00 -EMISSÃO INICIAL DO PROJETO
01 - ATUALIZAÇÃO MODELO CONSTRUTIVO - CASA EXCEL
02 - XXXXXXXXXXXXXXXXX
03 - XXXXXXXXXXXXXXXXX
04 - XXXXXXXXXXXXXXXXX
05 - XXXXXXXXXXXXXXXXX

QUADRO DE REVISÕES

REVISÃO	DATA	MOTIVAÇÃO	SOLICITANTE	CONTEÚDO	AUTOR
R00	08/07/2024	Nº SEI e Despacho Nº 202400031006728	SECPLANH	Emissão inicial do projeto	PAULO H. STIVAL
R01	27/01/2024	Nº SEI e Despacho Nº 202400031006728	SECPLANH	Atualização do modelo construtivo	KÁLITA OLIVEIRA

APROVAÇÃO DE PROJETO:

Os projetos referentes ao Processo SEI Nº202400031006728, encontram-se dentro das normas e exigências da AGEHAB, tendo sido elaborado por profissionais habilitados.

GERÊNCIA DE PROJETOS DE IMPLANTAÇÃO

SECRETARIA EXECUTIVA DE PLANEJAMENTO E PROJETOS HABITACIONAIS

AGEHAB Agência Goiana de Habitação

GOVERNO DE GOIÁS O ESTADO QUE DÁ CERTO

PROJETO DE PATAMARIZAÇÃO

VICENTINÓPOLIS MÓD.I - 50 UH

ENDEREÇO DA OBRA: AV. BRASIL, LOTES 01 AO 16 DA QUADRA 09 E 10 E LOTES 01 AO 11 E 19 AO 25 DA QUADRA 11, RES. EMIDIA FERREIRA CHAVES, VICENTINÓPOLIS, GO, CEP.7555500

PROPRIETÁRIO: AGÊNCIA GOIANA DE HABITAÇÃO - AGEHAB
CNPJ: 01.274.240/0001-47

AUTOR DO PROJETO: ARQ. URB. PAULO HENRIQUE STIVAL | CAU: A109492-0 / GO

PATAMARIZAÇÃO

CONTEÚDO: MUROS DE ARRIMO

ÁREA DO TERRENO: 10.208,31m²	**DESENHO:** PAULO H. STIVAL		**ESCALA:** 1 : 100	**FOLHA:** 11/12
ÁREA CONSTRUÍDA: 00.000,00m²	**PROGRAMA:** REVIT - 2025	**DATA:** JAN/2024	**FORMATO:** A1 (841x594mm)	

IMPORTANTE: ANTES DA EXECUÇÃO, VERIFICAR A COMPATIBILIDADE COM PROJETOS COMPLEMENTARES: TOPOGRÁFICO, EXECUTIVO, ESTRUTURAL, ELÉTRICO E HIDRÁULICO.

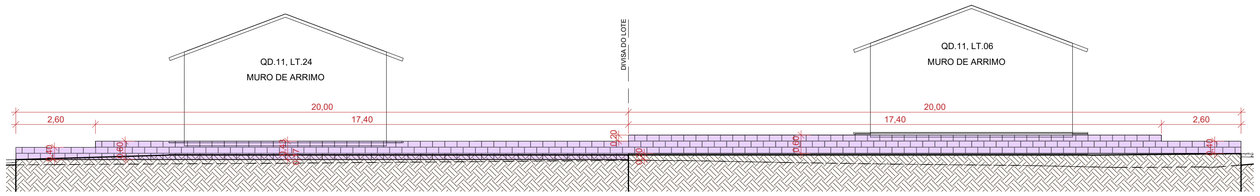

1 **M.27**

ESCALA - 1 : 100

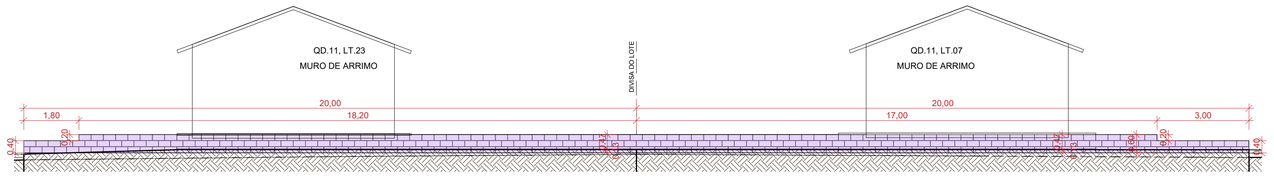

2 **M.28**

ESCALA - 1 : 100



3 **M.29**

ESCALA - 1 : 100

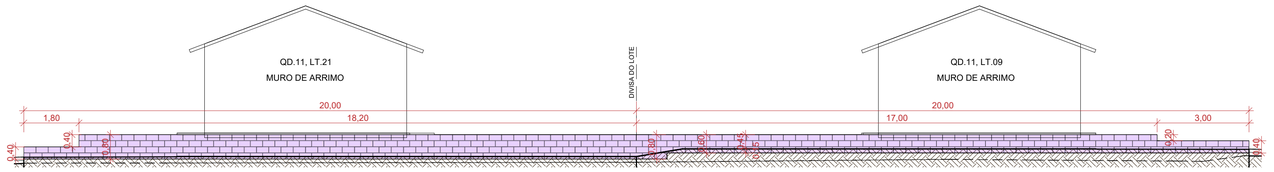

4 **M.30**

ESCALA - 1 : 100

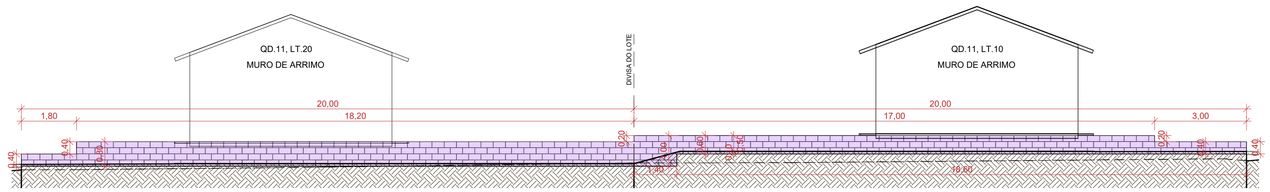

5 **M.31**

ESCALA - 1 : 100

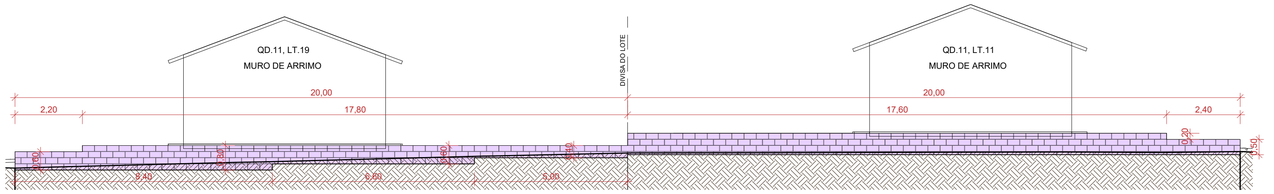

6 **M.32**

ESCALA - 1 : 100

NOTA 1: O TERRENO DO RECUO FRONTAL DE GRAMA DEVERÁ SER NIVELADO EM CONFORMIDADE COM O NÍVEL DA CALÇADA E DO PLATÔ DA CASA.

NOTA 2: A RAMPA DE ACESSO DEVE TER DE 3% A 8,33% CHEGANDO AO NÍVEL DO PASSEIO DE PROTEÇÃO DA CASA. QUALQUER ESTRUTURA DE FUNDAÇÃO DEVE SER REALIZADA ABAIXO DESTE NÍVEL PARA QUE A RAMPA SE MANTENHA COMO ESPECIFICADA EM PROJETO. VER DETALHE EM CORTE ESQUEMÁTICO PRANCHA 01.

NOTA 3:

PATAMARIZAÇÃO

_ O PROJETO DE PATAMARIZAÇÃO FOI EXECUTANDO COM BASE NO LEVANTAMENTO TOPOGRÁFICO REALIZADO PELO TECNÓLOGO EM AGRIMENSURA ROMULO GUILHERME BUENO MENEZES, SOBRE ART Nº 1020240182473

ARRIMOS

_ O DETALHAMENTO DOS MUROS DE ARRIMO ENCONTRA-SE NO PROJETO ESTRUTURAL.

TALUDES

_ DEVERÁ SER PREVISTO SISTEMA DE DRENAGEM DOS TALUDES.
_ O TALUDE E 1M EM SEU ENTORNO DEVERÁ SER REVESTIDO DE COBERTURA VEGETAL.

CALÇADAS

_ O DETALHAMENTO DAS CALÇADAS ENCONTRA-SE NO PROJETO PASSEIO PÚBLICO.

PROJEÇÃO DA VAGA DE VEÍCULO

_ VERIFICAR A POSIÇÃO DAS VAGAS DE VEÍCULO EM PROJETO DE PASSEIO PÚBLICO.

LOTES FORA DOS CRITÉRIOS NECESSÁRIOS:

_ LOTES 04 E 09 DA QUADRA 04, LOTES 01 E 09 DA QUADRA 10 E LOTE 04 DA QUADRA 11, NÃO ATENDEM OS CRITÉRIOS EXIGIDOS PELA AGEHAB. PORÉM, ESSES LOTES SOFRERÃO AJUSTES DE TERRAPLANAGEM PARA VIABILIZAR A IMPLANTAÇÃO DAS CASAS NOS LOTES VIZINHOS.

LOTES RESERVADOS

_ OS LOTES 07 E 16 NA QUADRA 09, LOTES 07 E 16 NA QUADRA 10 E LOTES 07 E 21 NA QUADRA 11, SÃO RESERVADOS PARA IDOSOS E PESSOAS COM DEFICIÊNCIA (PCD), RESPECTIVAMENTE.
_5% (CINCO POR CENTO) DAS UNIDADES DE PROGRAMAS DE LOTEAMENTOS SOCIAIS E DE HABITAÇÃO POPULAR SERÃO DESTINADAS ÀS MULHERES VÍTIMAS DE VIOLÊNCIA DOMÉSTICA CONFORME LEI ESTADUAL Nº 21.525/2022. TAIS HABITAÇÕES SERÃO DESIGNADAS EM SORTEIO E NÃO HAVERÃO DIFERENCIAÇÃO ÀS DEMAIS.

HISTÓRICO DE REVISÃO: R00

00 -EMISSÃO INICIAL DO PROJETO
01 - ATUALIZAÇÃO MODELO CONSTRUTIVO - CASA EXCEL
02 - XXXXXXXXXXXXXXXXX
03 - XXXXXXXXXXXXXXXXX
04 - XXXXXXXXXXXXXXXXX
05 - XXXXXXXXXXXXXXXXX

QUADRO DE REVISÕES

REVISÃO	DATA	MOTIVAÇÃO	SOLICITANTE	CONTEÚDO	AUTOR
R00	08/07/2024	Nº SEI e Despacho Nº 202400031006728	SECPLANH	Emissão inicial do projeto	PAULO H. STIVAL
R01	27/01/2024	Nº SEI e Despacho Nº 202400031006728	SECPLANH	Atualização do modelo construtivo	KÁLITA OLIVEIRA

APROVAÇÃO DE PROJETO:

Os projetos referentes ao Processo SEI Nº202400031006728, encontram-se dentro das normas e exigências da AGEHAB, tendo sido elaborado por profissionais habilitados.

GERÊNCIA DE PROJETOS DE IMPLANTAÇÃO

SECRETARIA EXECUTIVA DE PLANEJAMENTO E PROJETOS HABITACIONAIS

AGEHAB Agência Goiana de Habitação

GOVERNO DE GOIÁS O ESTADO QUE DÁ CERTO

PROJETO DE PATAMARIZAÇÃO

VICENTINÓPOLIS MÓD.I - 50 UH

ENDEREÇO DA OBRA: AV. BRASIL, LOTES 01 AO 16 DA QUADRA 09 E 10 E LOTES 01 AO 11 E 19 AO 25 DA QUADRA 11, RES. EMIDIA FERREIRA CHAVES, VICENTINÓPOLIS, GO, CEP.7555500

PROPRIETÁRIO:

AGÊNCIA GOIANA DE HABITAÇÃO - AGEHAB
CNPJ: 01.274.240/0001-47

AUTOR DO PROJETO:

ARQ. URB. PAULO HENRIQUE STIVAL | CAU: A109492-0 / GO

PATAMARIZAÇÃO

CONTEÚDO:

MUROS DE ARRIMO

ÁREA DO TERRENO: 10.208,31m²	**DESENHO:** PAULO H. STIVAL		**ESCALA:** 1 : 100	**FOLHA:** 12/12
ÁREA CONSTRUÍDA: 00.000,00m²	**PROGRAMA:** REVIT - 2025	**DATA:** JAN/2024	**FORMATO:** A1 (841x594mm)	

IMPORTANTE: ANTES DA EXECUÇÃO, VERIFICAR A COMPATIBILIDADE COM PROJETOS COMPLEMENTARES: TOPOGRÁFICO, EXECUTIVO, ESTRUTURAL, ELÉTRICO E HIDRÁULICO.